



Lust auf Italien



Lombardei: Mantua
Eine märchenhafte Stadt



Lago d'Iseo: Zwischen
Brescia und Bergamo



Amalfiküste

URLAUB AN DER ADRIA

Ravenna • Milano Marittima • Cesenatico • Rimini • Riccione • Cattolica • Lido di Venezia
Cavallino-Treporti • Jesolo • Bibione • Lignano • Grado



Grado



Lido di Venezia



Rimini

A 8,70 € / I 10,70 € / CH sfr 12,60 / BeNeLux 9,20 €



4 198446 707907

0 1



„Mein Traum:
die schnellste Frau
der Welt werden.“



Lass dich nicht ausbremsen.

Damit Indias Traum wahr wird, muss sie ihren Top Fuel Dragster in 0,6 Sekunden auf 100 km/h beschleunigen. Umständliche Gehaltsabrechnungen für ihr Team würden sie nur aufhalten. Für große Träume braucht es jemanden, der dir den Rücken freihält.
www.lexware.de

LexWARE

Einfach machen

Liebe Leserin, lieber Leser!



Stephan Quinkertz
Herausgeber

Ein Urlaub an der italienischen Adriaküste ist für Familien ideal, da er eine gelungene Mischung aus Entspannung, Abenteuer und kulturellen Erlebnissen bietet. Die flachen, sicheren Strände mit feinem Sand und das milde Klima machen die Region besonders attraktiv für Eltern mit Kindern. Die ausgezeichnete Wasserqualität vieler Strände sorgt für unbeschwertes Badevergnügen.

Die touristische Infrastruktur ist hervorragend auf Familien abgestimmt. In vielen Badeorten gibt es zahlreiche Freizeitparks, Wasserparks und kinderfreundliche Hotels mit speziellen Programmen für Kinder und Jugendliche.

Kulinarisch bietet die Region ein Paradies für Groß und Klein. Pizza, Pasta und Gelato sind besonders bei Kindern beliebt, und die familienfreundliche Atmo-

sphäre vieler Restaurants sorgt dafür, dass sich alle wohlfühlen. Zusätzlich sind kulturelle Ausflüge nach Venedig, Ravenna oder San Marino ein Highlight für die ganze Familie. Historische Städte laden zu spannenden Entdeckungstouren ein, bei denen Kinder spielerisch Geschichte erleben können.

Auch die Natur rund um die Adria bietet viele Möglichkeiten für Ausflüge. Naturparks laden zu familienfreundlichen Wanderungen und Fahrradtouren ein, während das Po-Delta ideale Bedingungen für Tierbeobachtungen bietet.

Die herzliche Gastfreundschaft der Italiener trägt wesentlich dazu bei, dass Familien sich an der Adriaküste besonders willkommen fühlen. Viele Unterkünfte bieten spezielle Angebote für Familien, so dass Eltern und Kinder gleichermaßen auf ihre Kosten kommen. Dank der guten Erreichbarkeit und des angenehmen Klimas ist die Adria ein ideales Reiseziel für Familien, die eine unvergessliche Zeit in einer wunderschönen Umgebung verbringen möchten.

Herzlichst Ihr

www.lust-auf-italien.com

HIER KÖNNEN SIE ÄLTERE AUSGABEN BESTELLEN

In unserem **Online-Shop** können Sie aktuelle und ältere Stammhefte, sowie unsere Sonderhefte über Südtirol und Gardasee sowie die Cityguides über Florenz, Venedig und Rom und noch weitere Magazine bequem bestellen:

www.square-shopping.com

E-Mail: service@square-shopping.com

Tel. +49 (0)89 85853-842 (Mo-Fr: 08:00 bis 18:00 Uhr)



ENIO OTTAVIANI
VINI E VIGNETI



**„WIR PRODUZIEREN WEINE
FÜR UNSERE FREUNDE,
MIT EINEM FUSS IM WEINBERG
UND EINEM AN DER ADRIA“.**

In der Naturoase Val Conca, nur wenige Kilometer vom Meer entfernt und auf den Hügeln von San Clemente di Rimini, steht Enio Ottaviani: ein Familienbetrieb, der seit 60 Jahren auf den 60 Meter über dem Meeresspiegel gelegenen Ebenen hochwertige Weine aus der authentischsten Romagna produziert. Ein kleines Weingut mit 12 Hektar Fläche und 120.000 produzierten Flaschen pro Jahr. Neben den Zahlen gibt es auch Werte: die Geselligkeit am Tisch, mit der Familie oder mit Freunden, wo der Wein der höchste Ausdruck ist.



ENIO OTTAVIANI
VINI E VIGNETI

Via Pian di Vaglia, 17 • I-47832 San Clemente (RN)

Ufficio: +39 (0)541 952608

Showroom: +39 392 6106060

enio@enioottaviani.it • vino@enioottaviani.it

info@hotelalbatrosjesolo.com



Lust auf noch mehr Italien? Dann folgen Sie uns auf Facebook:

www.facebook.com/lustaufitalien und www.facebook.com/lustaufsuedtirol

Inhalt

1 | 2025



6 | Amalfiküste



22 | Mantua



32 | Lago d'Iseo

Spezial
Urlaub an
der Adria

48 | Riviera Romagnola

64 | Lido di Venezia

72 | Cavallino-Treporti

80 | Jesolo

88 | Bibione

96 | Grado

108 | Lignano Sabbiadoro

Service

- 30** Einzelhefte bestellen
- 62** Jahresabo bestellen
- 114** Vorschau / Impressum



Amalfiküste

Land der Zitronen

Die Amalfiküste (Costiera Amalfitana) ist eine der schönsten und faszinierendsten Küstenregionen Italiens. Sie liegt in der Region Kampanien, südlich von Neapel, und erstreckt sich auf rund 40 Kilometer entlang der Tyrrhenischen Küste.

Amalfi, einst mächtige Seerepublik, bezaubert mit ihrer historischen Kathedrale, malerischen Gassen und ihrer Lage zwischen Klippen und Meer.

Die atemberaubende Landschaft mit ihren steil abfallenden Klippen, dem kristallklaren Wasser, üppiger mediterraner Vegetation und charmanten Küstendörfern lockt jedes Jahr unzählige Besucher an. Zwischen den weißen Felsen des Lattari-Gebirges, dem satten Grün der Pflanzenwelt und dem tiefen Blau des Meeres verbergen sich idyllische Buchten und malerische Dörfer. Diese scheinen wie durch ein Wunder an

der beeindruckenden Steilküste zu haften. Die farbenfrohen Häuser fügen sich harmonisch in die mediterrane Umgebung ein und verstärken den Zauber der Küste. Die kleinen Küstendörfer erinnern mit ihren leuchtenden Farben und ihrer Anordnung an lebendige Weihnachtskrippen. Ihre alten Gassen, Tore und Plätze versprühen einen einzigartigen Charme, untermalt von den charakteristischen Düften und Klängen der Region. Die schroffen Felsen des Lattari-Gebirges schützen die sonnigen Küsten vor den kühleren Winden, wodurch die Buchten und Dörfer das ganze Jahr über ein angenehm mildes Klima genießen.

AMALFIKÜSTE – GESCHICHTE

Die Amalfiküste, die heute als UNESCO-Weltkulturerbe anerkannt ist, blickt auf

eine faszinierende und jahrtausendealte Geschichte zurück. Schon in der Antike spielte die Region aufgrund ihrer strategischen Lage und ihrer beeindruckenden Landschaft eine bedeutende Rolle.

Die ersten Siedlungen entlang der Küste entstanden zur Zeit der Römer, die hier prachtvolle Villen als Rückzugsorte für ihre Elite errichteten. Auch heute noch zeugen Überreste wie die römischen Ruinen in Minori von dieser Epoche. Im Mittelalter erreichte die Amalfiküste ihre Blütezeit, als Amalfi im 9. Jahrhundert zur mächtigen Seerepublik aufstieg. Amalfi war eine der vier großen italienischen Seerepubliken – neben Genua, Pisa und Venedig – und erlangte durch den Handel im Mittelmeerraum großen Reichtum und Einfluss. Die Kaufleute aus Amalfi trieben Handel mit



Die steilen Klippen von Amalfi ragen majestätisch empor und bieten eine dramatische Kulisse, die das azurblaue Meer und die charmanten Dörfer umrahmt.

Regionen wie dem Nahen Osten, Byzanz und Nordafrika. Dabei brachten sie nicht nur exotische Waren wie Gewürze, Seide und Edelsteine, sondern auch kulturelle und wissenschaftliche Errungenschaften, wie das arabische Zahlensystem, in die Region. 1077 geriet Amalfi unter normannische Herrschaft. Obwohl die Stadt zunächst ihre Bedeutung als Handelsmacht bewahrte, begann ihr Einfluss durch die wachsende Konkurrenz von Pisa und Genua zu schwinden. Ein einschneidendes Ereignis war die Plünderung durch Pisa im Jahr 1137, die den Niedergang der einst mächtigen Republik einleitete.

Die Wachtürme an der Amalfiküste, auch bekannt als Torre Saracena (Sarazentürme), sind historische Bauwerke, die im Mittelalter entlang der Küste errichtet wurden, um die Region vor Piratenangriffen, insbesondere durch die Sarazenen, zu schützen. Diese Türme sind ein wichtiges kulturelles und architektonisches Erbe der Amalfiküste. Die Wachtürme (Anzahl: etwa 30) wurden im 16. Jh. unter der Herrschaft des spanischen Vizekönigs von Neapel gebaut. Sie waren Teil eines umfangreichen Verteidigungssystems, das die gesamte Küstenlinie umfasste. Ihr Hauptzweck war es, feindliche Schiffe frühzeitig zu entdecken und die Küstendörfer durch Rauch- oder

Feuersignale zu warnen. Viele der Türme sind heute restauriert oder als Ruinen erhalten und dienen als kulturelle Denkmäler, Fotomotive oder Aussichtspunkte.

Die Amalfiküste blieb jedoch ein wichtiger Standort, besonders in der Landwirtschaft und im Schiffbau. Während der Renaissance florierte die Produktion von Zitronen, Olivenöl und Wein. Die kleinen Gemeinden, die damals entstanden, sind heute für ihre engen Gassen und romantischen Plätze bekannt.

Im 19. Jh. wurde die Region zum Anziehungspunkt für die europäische Elite. Adelige, Künstler und Schriftsteller schätzten das mediterrane Klima und die malerische Landschaft, wodurch die Amalfiküste weithin berühmt wurde.

Heute verbindet die Amalfiküste ihre glorreiche Vergangenheit mit modernem Tourismus. Ihre einzigartige Kombination aus historischem Erbe, spektakulärer Natur und kultureller Vielfalt macht sie zu einem der beeindruckendsten Reiseziele weltweit. Die reiche Geschichte der Region spiegelt sich bis heute in den Städten, Kirchen und lebendigen Traditionen wider.

DIE FASZINATION DER AMALFIKÜSTE

Die Faszination der Amalfiküste liegt in der

einzigartigen Kombination von Natur, Geschichte, Kulinarik und einem unvergleichlichen Lebensgefühl.

Eine Landschaft wie ein Gemälde: Die Amalfiküste besticht durch ihre dramatische Topografie. Steile Klippen fallen direkt ins tiefblaue Wasser des Tyrrhenischen Meeres, während sich die malerischen Ortschaften wie bunte Mosaiksteine in die Berghänge schmiegen. Die Küstenstraße, die „Strada Statale 163“, bietet atemberaubende Ausblicke und zählt zu den schönsten Straßen der Welt. Dabei sind es nicht nur die berühmten Orte wie Positano und Amalfi, sondern auch versteckte Perlen wie Furore und Conca dei Marini, die diesen Küstenabschnitt so besonders machen.

Mediterrane Kultur und Lebensart: Die Dörfer der Amalfiküste strahlen eine zeitlose Ruhe und Authentizität aus. Enge Gassen, weiße Häuser mit farbenfrohen Fliesen und historische Kirchen erzählen von einer reichen Vergangenheit. Besonders faszinierend ist die Verbindung zwischen dem Meer und den Menschen: Schon seit Jahrhunderten leben die Bewohner von der Fischerei, der Schifffahrt und dem Handel, was in den traditionellen Gerichten und lokalen Festen widergespiegelt wird.

Geschichte und Tradition: Die reiche Geschichte der Amalfiküste, die einst eine be-



Die **Wachtürme der Amalfiküste**, einst Schutz vor Piraten, prägen heute die Landschaft und erzählen von der bewegten Geschichte der Region.

deutende Seerepublik war, ist an jeder Ecke spürbar. Historische Gebäude wie der Dom von Amalfi, die Gärten von Ravello und die malerischen Klöster zeugen von der glorreichen Vergangenheit. Gleichzeitig sind alte Traditionen wie die Zitronenernte oder die

Verarbeitung von Keramik noch immer lebendig.

Magische Atmosphäre: Die Amalfiküste hat eine unvergleichliche romantische und inspirierende Atmosphäre, die Schriftsteller, Künstler und Reisende seit Jahrhunderten in ihren Bann zieht. Ob bei einem Son-

nenuntergang über Positano oder einem Spaziergang durch die idyllischen Olivenhaine von Ravello – die Amalfiküste ist ein Ort, der bleibende Eindrücke hinterlässt. Hier verschmelzen Natur, Kultur und Lebensfreude zu einem perfekten Gesamtbild.

ZITRONEN DER AMALFIKÜSTE

Die Zitronen von der Amalfiküste, bekannt als Sfusato Amalfitano, sind eines der bekanntesten und geschätztesten Produkte der Region. Sie gelten als Symbol der Amalfiküste und haben durch ihre außergewöhnliche Qualität, Größe und Vielseitigkeit internationale Berühmtheit erlangt. Seit Jahrhunderten werden diese besonderen Zitronen angebaut und sind heute eines der Aushängeschilder Italiens. Die Sfusato Amalfitano unterscheidet sich deutlich von anderen Zitronensorten. Sie hat eine charakteristische längliche und spitz zulaufende Form, was ihr den Namen „sfusato“ eingebracht hat, der auf „spitz“ anspielt. Ihre dicke, leuchtend gelbe Schale ist besonders reich an ätherischen Ölen und verströmt ein intensives, unverkennbares Zitronenaroma.

AMALFI*RE

KAUFEN ODER MIETEN SIE DIE IMMOBILIE IHRER TRÄUME AN DER AMALFIKÜSTE“.



MAIORI

„Il Limoneto di Ercole“ ist ein exklusives Anwesen zum Verkauf in Erchie (Maiori), eingebettet in 25.000 m² terrassenförmig angelegter Zitronenhaine mit atemberaubendem Blick auf den Golf von Salerno. Raffinierte Wohnungen, große Panoramaterrassen, ein Garten und ein Privatparkplatz für mehr als 20 Autos: eine einmalige Gelegenheit, in ein prestigeträchtiges Extra-Hotel an der wunderschönen Amalfiküste zu investieren.

PRAIANO

Zum Verkauf steht ein historisches Anwesen in Praiano, mit atemberaubendem Blick auf Capri und Positano. Ein renoviertes Bauernhaus, umgeben von Natur und Privatsphäre, bietet vielseitige Räume sowohl für private und touristische Nutzung. Es besteht aus zwei unabhängigen Studios, einem Raum mit Tonnengewölbe und einem großen Grundstück.



Die enge **Amalfitana**, die spektakuläre Küstenstraße der Amalfiküste, schlängelt sich entlang steiler Klippen und bietet atemberaubende Ausblicke.



Ihr Fruchtfleisch ist außergewöhnlich saftig und hat einen milden, wenig säurehaltigen Geschmack, wodurch sie auch roh genossen werden kann, ohne zu bitter zu schmecken. Der besondere Charakter der Amalfi-Zitronen liegt in ihrer traditionellen Anbaumethode. Sie wachsen auf steilen Terrassen, die in die Hänge der Küste eingearbeitet wurden und viel Handarbeit erfordern. Diese Terrassen, die „Macere“ genannt werden, ermöglichen den Anbau in schwierigem Gelände. Das mediterrane Klima der Region, geprägt von viel Sonne, milden Temperaturen und der salzhaltigen Meeresbrise, schafft ideale Wachstumsbedingungen. Zudem wird der Anbau oft nach organischen Prinzipien durchgeführt, was die hohe Qualität der Früchte garantiert.

Die Zitronen sind fest in der Kultur der Amalfiküste verwurzelt. Sie sind die Hauptzutat für Limoncello, den weltweit beliebten Zitronenlikör. Darüber hinaus spielen sie in der lokalen Küche eine zentrale Rolle, sei es in Desserts wie der berühmten Delizia al Limone, in herzhaften Gerichten oder als Würze für Fisch und Salate. Selbst die dicke Schale wird genutzt, etwa kandiert oder gerieben, um Gerichte zu verfeinern.

Zusammengefasst sind die Sfusato Amal-

fitano mehr als nur eine Zitrone – sie sind ein Ausdruck der Geschichte, Kultur und Handwerkskunst der Amalfiküste. Diese besonderen Früchte spiegeln die Essenz der Region wider und tragen ihren unverwechselbaren Charakter in die Welt.

STRADA STATALE 163

Die Strada Statale 163 (SS163), auch als Amalfitana bekannt, zählt zu den beeindruckendsten Küstenstraßen der Welt. Sie windet sich entlang der Amalfiküste und bietet spektakuläre Ausblicke auf das Tyrrhenische Meer, malerische Dörfer und dramatische Felslandschaften. Die Straße, die von Positano bis nach Vietri sul Mare verläuft, ist nicht nur eine wichtige Verkehrsverbindung, sondern auch ein Sinnbild für die einzigartige Schönheit und den Charme der Amalfiküste.

Der Bau der SS163 begann im 19. Jahrhundert unter der Herrschaft von Ferdinand II. von Bourbon, dem König von Neapel. Ziel war es, die schwer erreichbaren Küstendörfer besser zu verbinden und die wirtschaftliche Entwicklung der Region zu fördern. Nach ihrer Fertigstellung im Jahr 1853 erleichterte die Straße den Zugang zu den steilen Küstenorten erheblich und

veränderte das Leben an der Amalfiküste grundlegend. Noch heute wird die SS163 als beeindruckendes technisches Werk angesehen, da sie sich harmonisch an die Klippen und die natürliche Geografie der Küste anpasst.

Die Amalfitana erstreckt sich über etwa 40 Kilometer und führt durch einige der bekanntesten Dörfer der Region. Die Straße zeichnet sich durch enge Kurven, Tunnel und Brücken aus, die sich perfekt in die zerklüftete Landschaft einfügen. Hinter jeder Biegung bieten sich atemberaubende Panoramen: das glitzernde Meer, terrassierte Weinberge, Olivenhaine und Zitronengärten. Diese landschaftliche Vielfalt macht die SS163 zu einem Highlight für jeden Besucher. Allerdings ist die Fahrt entlang der Amalfitana auch eine Herausforderung. Die engen Straßen und scharfen Kurven erfordern Geschick und Aufmerksamkeit, besonders in der Hauptsaison, wenn Touristen, Busse und Rollerfahrer die Strecke stark frequentieren. Dennoch gehört genau dieses Abenteuer zum Reiz der SS163: Die Fahrt entlang dieser legendären Straße ist ein unvergessliches Erlebnis und eine der schönsten Möglichkeiten, die Magie der Amalfiküste zu entdecken.



Die Zitronen der Amalfiküste, besonders die **Sfusato Amalfitano**, gedeihen auf terrassierten Gärten und prägen mit ihrem Duft und Geschmack die Region.

SO LEBEN DIE EINHEIMISCHEN HIER

Das Leben der Menschen an der Amalfiküste ist eng mit der Natur, der Kultur und den alten Traditionen dieser Region verwoben. Obwohl die Küste vor allem für ihre malerische Schönheit und den Tourismus bekannt ist, hat das Leben der Einheimischen seine ganz eigene Authentizität. Es ist geprägt von tief verwurzelten Bräuchen, aber auch von Herausforderungen.

Der Tourismus ist die wichtigste Einnahmequelle für die meisten Menschen an der Amalfiküste. Viele betreiben kleine Hotels, Restaurants oder Cafés, während andere als Reiseführer, Bootsbetreiber oder in Souvenirgeschäften arbeiten. Besonders in der Hochsaison von Frühling bis Herbst steigt die Arbeitsbelastung stark an, da in dieser Zeit unzählige Touristen aus der ganzen

Welt die Region besuchen. Ein weiterer zentraler Wirtschaftszweig ist der Anbau der Sfusato Amalfitano-Zitronen, die auf steilen Terrassen kultiviert werden, die seit Generationen gepflegt werden. Auch Oliven, Trauben und Gemüse spielen eine wichtige Rolle in der Landwirtschaft.

In Orten wie Cetara bleibt die Fischerei ein traditioneller Beruf. Cetara ist besonders bekannt für Sardellen und die berühmte Sardellen-Sauce Colatura di Alici. In Vietri sul Mare hingegen lebt die Tradition der handgefertigten Keramik weiter. Die bunten Fliesen und Gefäße sind nicht nur ein Ausdruck der lokalen Kunst, sondern auch ein wichtiger Wirtschaftsfaktor.

Das Leben in den kleinen Dörfern ist stark vom Gemeinschaftssinn geprägt. Die Familie steht im Mittelpunkt, und es ist üblich, dass mehrere Generationen unter

einem Dach oder in der Nähe voneinander wohnen. Jeder kennt jeden, und Nachbarschaftshilfe ist selbstverständlich. Feierlichkeiten spielen eine große Rolle: Jedes Dorf hat seinen Schutzheiligen, der mit Prozessionen, Feuerwerken und Festen geehrt wird. So feiert Amalfi zum Beispiel den Heiligen Andreas am 27. Juni und 30. November. Musik, wie die traditionelle Tarantella, ist ein fester Bestandteil dieser Feiern.

Der Alltag kann jedoch mühsam sein. Die steilen Klippen, engen Straßen und unzähligen Treppen machen den Transport und das Pendeln anstrengend. In der Hauptsaison führen die vielen Touristen zu überfüllten Straßen und erhöhtem Stress. Zudem sind die Lebenshaltungskosten und Mietpreise aufgrund des Tourismus sehr hoch, was den Einheimischen das Leben erschwert.

Fazit: Das Leben an der Amalfiküste ist eine Mischung aus Tradition und Moderne. Trotz der Herausforderungen halten die Menschen an ihrer engen Verbindung zur Natur, Familie und Kultur fest. Ihre einzigartige Lebensweise und der unverwechselbare Charme der Region faszinieren bis heute Besucher aus aller Welt.

KLIMA AN DER AMALFIKÜSTE

Das Klima an der Amalfiküste ist mediterran und zeichnet sich durch milde Winter und warme, sonnige Sommer aus. Dieses Klima macht die Region das ganze Jahr über zu einem beliebten Reiseziel, wobei die Frühlings- und Sommermonate die Hauptsaison darstellen.

Im Frühling (März bis Mai) erwacht die Natur der Amalfiküste zum Leben. Die Temperaturen steigen allmählich an und liegen durchschnittlich zwischen 15 °C und 22 °C. Es gibt viel Sonnenschein, und die Landschaft ist besonders grün und blü-



„Beginnen Sie Ihre Reise richtig und entdecken Sie die wunderschöne Amalfiküste mit uns!“

Amalfi Tour Leader begleitet Sie bei der Entdeckung der Amalfiküste durch Einzel- oder Gruppentransfers mit maßgeschneiderten Routen, die von einem hochmodernen Personal organisiert werden.

Touren und Besichtigungen

Mozzarella / Pizza / Kochkurs / Weinverkostung
Archäologische, historische und kulturelle Führungen
Bootstouren



hend. Der Frühling ist ideal für Wanderungen, etwa auf dem berühmten Sentiero degli Dei (Pfad der Götter).

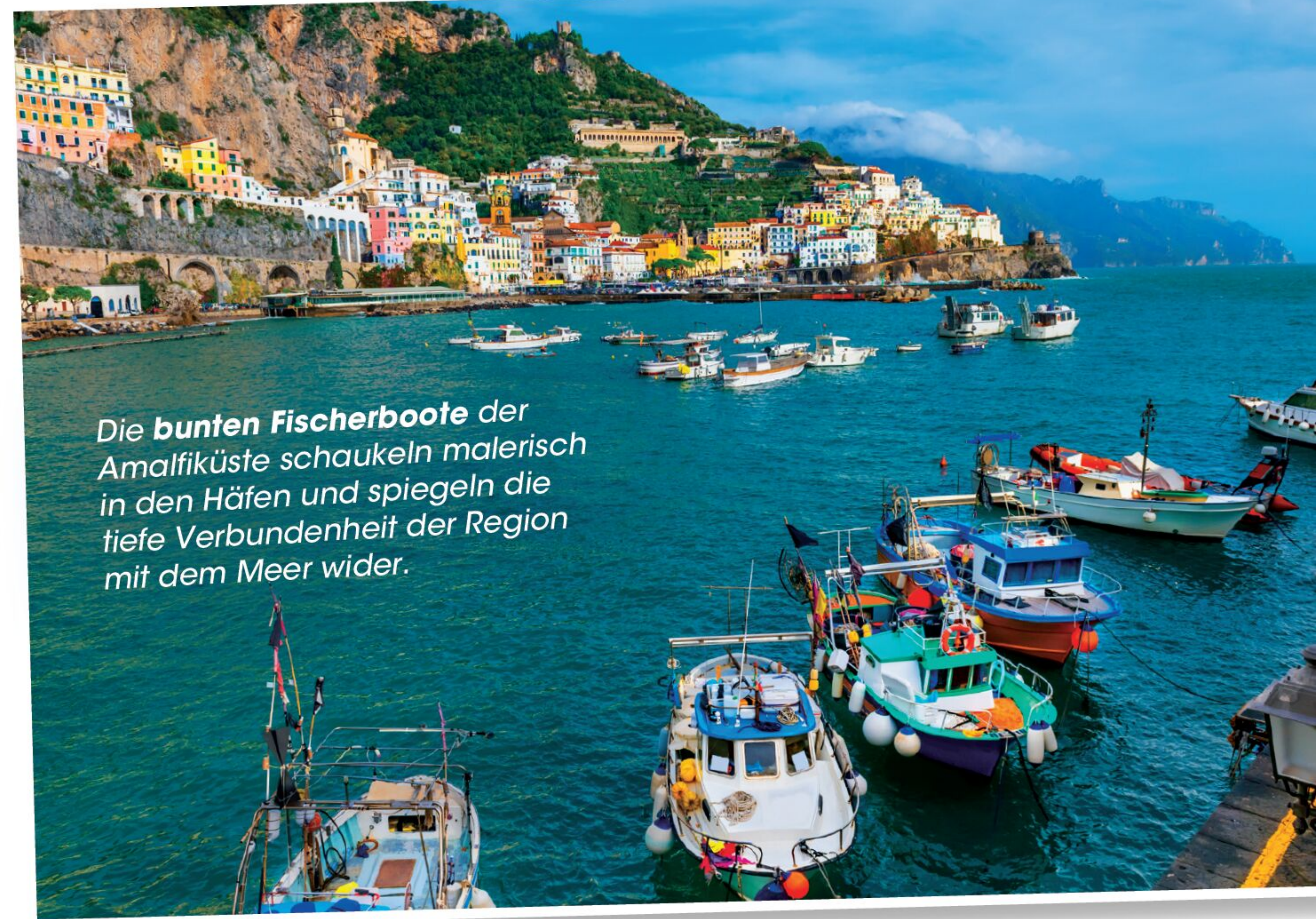
Die Sommermonate (Juni bis August) sind warm und sonnig, mit Temperaturen, die häufig zwischen 25 °C und 30 °C liegen. In dieser Zeit zieht die Amalfiküste zahlreiche Touristen an, die das warme Wetter und das klare Tyrrhenische Meer genießen. Juli und August sind die heißesten Monate, wobei die Temperaturen selten die 35 °C-Marke überschreiten, dank der kühlenden Meeresbrise.

Im Herbst (September bis November) sind die Temperaturen angenehm mild, zwischen 18 °C und 26 °C, besonders im September und Oktober. Das Meer bleibt warm genug zum Schwimmen, und die Region ist weniger überfüllt als im Sommer. Im November nimmt der Niederschlag zu, und die Temperaturen sinken langsam.

Die Wintermonate (Dezember bis Februar) an der Amalfiküste sind mild, mit Temperaturen zwischen 10 °C und 15 °C. Regenfälle sind in dieser Zeit häufiger, aber es gibt auch sonnige Tage. Die Küste ist in den Wintermonaten ruhiger, was sie für Reisende, die die Region ohne Menschenmassen erleben möchten, attraktiv macht.

AMALFIKÜSTE – FILMKULISSE

Die Amalfiküste ist seit Jahrzehnten ein beliebter Drehort für Filmemacher aus aller Welt. Ihre atemberaubenden Land-



schaften, malerischen Dörfer und das glitzernde Tyrrhenische Meer bieten eine unvergleichliche Kulisse für Filme aus den verschiedensten Genres. Hier sind einige der bekanntesten Filme, die an der Amalfiküste gedreht wurden:

Der Film „Der talentierte Mr. Ripley“ (1999), mit Matt Damon, Jude Law und Gwyneth Paltrow, zeigt die Schönheit der Amalfiküste in vielen Szenen, die in Positano gedreht wurden. Die luxuriösen Villen und das kristallklare Wasser unterstreichen die Eleganz der Handlung.

Der romantische Film „Unter der Sonne

der Toskana“ (2003) mit Diane Lane zeigt Positano in all seiner Pracht, wo die Hauptfigur Frances beginnt, sich wieder ins Leben und die Liebe zu verlieben.

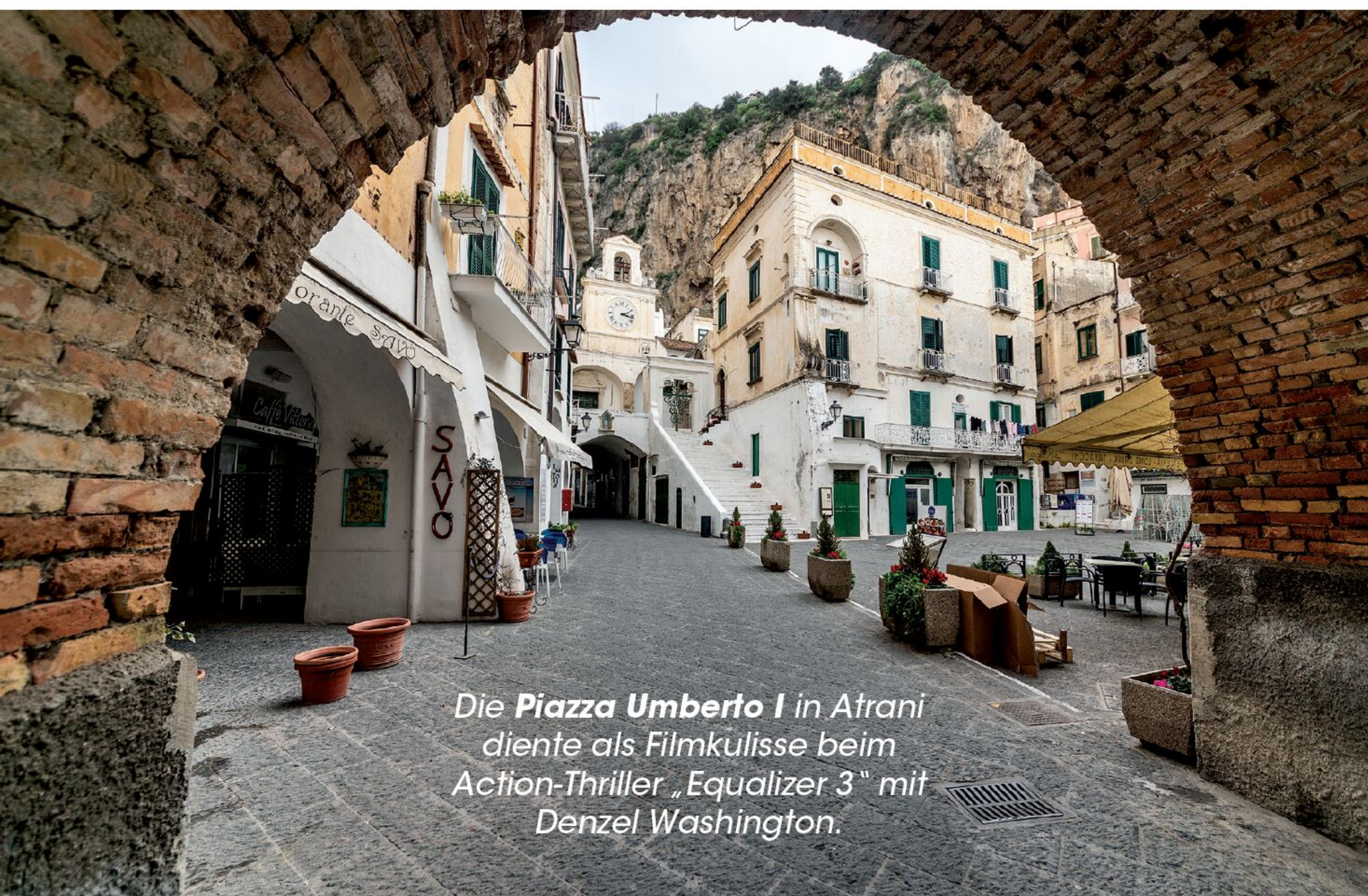
Der Film „A Good Woman“ (2004), basierend auf einem Stück von Oscar Wilde, mit Scarlett Johansson und Helen Hunt, nutzt die Amalfiküste, um eine glamouröse und elegante Atmosphäre zu schaffen. Die Villen und Gärten von Ravello dienen dabei als Kulisse für die dramatische Handlung.

In der romantischen Komödie „Avanti! – Das war der schönste Tag meines Lebens“ (1972) mit Jack Lemmon sorgen die Landschaften rund um Amalfi für viel Charme und Romantik.

2022 wurde an der Amalfiküste der Action-Thriller „Equalizer 3“ gedreht. Denzel Washington kämpft hier als einsamer Rächer gegen die Mafia. Als Drehorte wurden Atrani, Maiori und Minori ausgewählt. Die Wahl dieser Drehorte unterstreicht die beeindruckende Schönheit und kulturelle Vielfalt Italiens, die im Film eindrucksvoll zur Geltung kommen.

AMALFIKÜSTE – ORTSCHAFTEN

An der Küste entlang verläuft eine der herrlichsten Panoramastraßen der Welt, die Amalfitana, die mit vielen Kurven und engen Straßenabschnitten zu einer aufregenden und wilden Fahrt einlädt. Streckenweise ist die 40 km lange Verbindungsstraße von Positano nach Vietri sul Mare so eng, dass Autos nur haarscharf aneinander vor-



Positano, das „vertikale Dorf“ der Amalfiküste, bezaubert mit farbenfrohen Häusern, engen Gassen und traumhaften Ausblicken auf das glitzernde Meer.




bei passen. Da die schmale Serpentinstraße sehr hoch liegt, wird Menschen mit Höhenangst von der Fahrt abgeraten. Aber gerade wegen ihrer Höhe bietet die kampfanische Küstenstraße ununterbrochen atemberaubende Ausblicke auf den Vesuv am Horizont, die märchenhaften Buchten und das funkelnde tyrrhenische Meer.

Um den Panoramablick richtig auskosten zu können, gibt es auf der Amalfitana zahlreiche Ausbuchtungen und Terrassen zum Anhalten, Aussteigen, tief Einatmen und Genießen. Besonders bei Motorrad- und Cabrio-Fans ist die Fahrt entlang der

malerischen Steilküste sehr beliebt. Warmer Wind auf der Haut, der Duft von Zitronenhainen in der Nase und ein Adriano Celentano-Song auf den Lippen, besser kann man den süditalienischen Flair nicht erleben. Lassen Sie uns gemeinsam die berühmte Amalfitana abfahren, vom Westen in Richtung Osten.

Positano ist eines der bekanntesten Dörfer an der Amalfiküste. Oft als das „Juwel der Amalfiküste“ bezeichnet, zieht es jedes Jahr Besucher aus der ganzen Welt an, die sich von seiner Schönheit, romantischen Atmo-

sphäre und atemberaubenden Lage verzaubern lassen. Die Ortschaft liegt dramatisch an steilen Klippen und schmiegt sich terrassenförmig an die Hänge, mit Blick auf das tiefblaue Tyrrhenische Meer. Die bunten, pastellfarbenen Häuser und Gebäude, die ineinander verschachtelt wirken, sind eines der Markenzeichen des Ortes. Viele Straßen sind schmale Gassen oder Treppen, die durch das Dorf führen und den Charakter des Ortes prägen. Die zentrale Attraktion von Positano ist die *Chiesa di Santa Maria Assunta*, eine Kirche mit ihrer ikonischen Kuppel aus Majolika-Kacheln. Im Inneren




Unweit von der berühmten Amalfiküste dominieren die eindrucksvollen Tempel von Paestum die Seeleebe am Meer. Genau hier liegt der familienbetriebene Campingplatz „Villaggio Dei Pini“ in einem schattenspendenden Pinienwald mit privatem Sandstrand und einmaligem Ausblick auf die Amalfiküste mit Capri. Ob mit dem Wohnmobil, Wohnwagen oder Zelt, es gibt den richtigen Stellplatz für jeden Geschmack, alle mit ausreichend Privatsphäre in entspanntem Ambiente. Zu dem Campingplatz gehören auch Bungalows und Mobilheime. Es gibt ein Restaurant mit lokalen Spezialitäten und verschiedene Freizeitangebote. Villaggio Dei Pini ist ganzjährig geöffnet und bietet verlockende Angebote für Überwinterer.



SEIT 1952 AUTHENTISCHE FAMILIENWÄRME IN PRAIANOS ERSTEM HOTEL

Es ist die Familie Esposito, die Sie in Tramonto d'Oro willkommen heißt, um den Zauber der authentischen Amalfiküste zu erleben:

Donato und seine Schwester Carmelina träumten davon, Gäste aus aller Welt zu empfangen und mit ihnen die Wunder unseres Landes zu teilen. Wir befinden uns im Zentrum von Praiano, in einer Panoramalage: hier können Sie das Schauspiel der Sonnenuntergänge genießen, die immer wieder neu und aufregend sind, während Sie auf Positano blicken. Das Hotel verfügt über einen großen Swimmingpool mit Panoramablick, einen kleinen Wellnessbereich, ein Restaurant, das köstliche Gerichte serviert, und 38 Zimmer, die alle unterschiedlich sind, mit modernem Komfort ausgestattet und mit der schönen Keramik aus Vietri eingerichtet, die sorgfältig von Hand verziert wurde. Schließen Sie die Augen, stellen Sie sich vor und lassen Sie sich von Ihren Gefühlen mitreißen!



HOTEL TRAMONTO D'ORO
PRAIANO / AMALFI COAST

Via Gennaro Capriglione 119
I-84010 Praiano (SA) • Tel. +39 089 874955
www.tramontodoro.it
info@tramontodoro.it



Die Chiesa San Pancrazio Martire in **Conca dei Marini** liegt traumhaft auf einer Klippe und bietet Ruhe, barocke Kunst und einen herrlichen Meerblick.

befindet sich ein berühmtes byzantinisches Gemälde der Schwarzen Madonna, das aus dem 12. Jahrhundert stammt.

Die *Spiaggia Grande*, der Hauptstrand, ist ein lebhafter Treffpunkt, gesäumt von Restaurants und Bars, wo man das italienische „Dolce Vita“ genießen kann. Für mehr Abgeschiedenheit ist der Fornillo-Strand nur einen kurzen Spaziergang entfernt.

Positano ist berühmt für seine Mode und war die Geburtsstätte des „Positano-Stils“. Boutiquen bieten handgefertigte Sandalen, leichte Sommerkleider und Accessoires. Wassersport, Bootstouren und herrliche Wanderungen sind ebenfalls beliebte Aktivitäten. Positano kombiniert italienischen Luxus mit natürlicher Schönheit. Die spektakulären Sonnenuntergänge, die Aussicht auf die Küste und die romantische Atmosphäre machen es zu einem unverzichtbaren Ziel an der Amalfiküste.

Praiano gilt als eine der weniger touristischen, aber nicht minder reizvollen Ortschaften der Region und ist bekannt für seine entspannte Atmosphäre, atemberaubenden Ausblicke und authentische Lebensweise. Die Ortschaft erstreckt sich entlang der steilen Küstenhänge und bietet spektakuläre Panoramablicke auf das Tyrrhenische Meer und die Insel Capri. Besonders beeindruckend sind die Sonnenuntergänge, da Praiano nach Westen ausgerichtet ist und somit den ganzen Tag über Sonne genießt. Es besteht aus zwei Hauptteilen: Vettica Maggiore und Praiano Alta, die durch enge Gassen, Treppen und Terrassen verbunden sind.

Die *Chiesa di San Gennaro*, eine wunderschöne Kirche mit einer farbenfrohen Majolika-Kuppel, ist ein zentraler Punkt des Dorfes. Die Kirche liegt an einem kleinen Platz mit Meerblick, der oft als Treffpunkt für Einheimische und Besucher dient. Ein weiteres Highlight ist die *Chiesa di San Luca Evangelista*, die wertvolle Kunstwerke und eine Statue des Heiligen Lucas beherbergt. Für Strandliebhaber bietet die *Marina di Praia* eine kleine, geschützte Bucht mit kristallklarem Wasser, umgeben von Klippen. In der Nähe befindet sich die romantische *Gavitella-Bucht*, die durch ihre südwestliche Ausrichtung den ganzen Tag über Sonne hat. Praiano ist ideal für Wanderer, die den berühmten *Sentiero degli Dei* (Pfad der Götter) oder andere Küstenwege erkunden möchten. Das Dorf bietet außerdem charmante Restaurants, die frische

ORTSCHAFTEN

Die Amalfiküste umfasst 13 offizielle Gemeinden (Comuni), die zur Provinz Salerno gehören. Diese Gemeinden sind Teil des UNESCO-Weltkulturerbes und liegen entlang der Küste oder in unmittelbarer Nähe:

- Amalfi • Atrani • Cetara
- Conca dei Marini • Furore • Maiori
- Minori • Positano • Praiano • Ravello
- Scala • Tramonti • Vietri sul Mare

Machen Sie Ihren Urlaub unvergesslich!

Blue Star Boat Tours - Maßgeschneiderte Ausflüge entlang der Amalfiküste

Blue Star Boat Tours ist ein Familienunternehmen mit Sitz in Positano, der Perle der Amalfiküste, am Golf von Neapel und Salerno, ein magisches und ruhiges Paradies für Ihren Urlaub. Willkommen an Bord unserer Boote, schnell und mit allem Komfort ausgestattet. Machen Sie sich bereit, unsere wunderschöne Küste zu entdecken und zu genießen, Positano, Amalfi, die Insel Capri mit den berühmten Faraglioni-Felsen und ihren herrlichen Grotten und auch die Insel Li Galli, bekannt für die Legende der Sirenen des Odysseus. Entdecken Sie mit uns all die kleinen Buchten und Strände, exklusiv für das Meeresschutzgebiet von Punta Campanella und die gemütlichen und typischen Restaurants am Meer.



Leidenschaft für das Meer, Komfort, Zuverlässigkeit und Erfahrung, kombiniert mit großer Professionalität und Hintergrund der Orte sind für Sie garantiert. Mit Sonne und Meer, Spaß und Wissen, zwischen Mythen und Legenden, werden Sie mit uns die unvergesslichsten Momente Ihres Urlaubs verbringen.

Aber vor allem: „Kommen Sie als Kunde und gehen Sie als Freund!“



Meeresfrüchte und regionale Spezialitäten servieren. Im Gegensatz zu den belebteren Orten wie Positano ist Praiano ein ruhiger Rückzugsort, der Besuchern die Möglichkeit gibt, die authentische Schönheit der Amalfiküste zu erleben.

Conca dei Marini ist bekannt für seine spektakulären Landschaften, seine reiche Geschichte und seine authentische Atmosphäre. Das Dorf liegt auf einem Felsvorsprung und bietet einen atemberaubenden Blick auf das Tyrrhenische Meer. Conca dei Marini ist von üppiger Vegetation, terrassierten Zitronenhainen und weißen Häusern geprägt, die sich harmonisch in die Landschaft einfügen. Es ist kleiner und weniger touristisch als viele andere Orte der Amalfiküste, was seinen besonderen Reiz ausmacht. Die berühmteste Sehenswürdigkeit des Dorfes ist die *Grotta dello Smeraldo* (Smaragdgrötte), eine Meeresgrötte, die für das smaragdgrüne Licht bekannt ist, das durch die Reflexion des Sonnenlichts entsteht. Besucher können die Grötte mit dem Boot oder über Treppen erkunden – ein magisches Erlebnis. Die *Chiesa di San Pancrazio Martire*, eine kleine, historische Kirche, ist ein weiteres Highlight. Sie liegt auf einer Klippe mit einem herrlichen Panoramablick und bietet eine friedliche Atmosphäre.

Der kleine Strand von Marina di Conca ist ein idyllischer Rückzugsort, ideal für ein erfrischendes Bad oder ein Mittagessen in einem der kleinen Restaurants direkt am Wasser. Conca dei Marini ist bekannt als

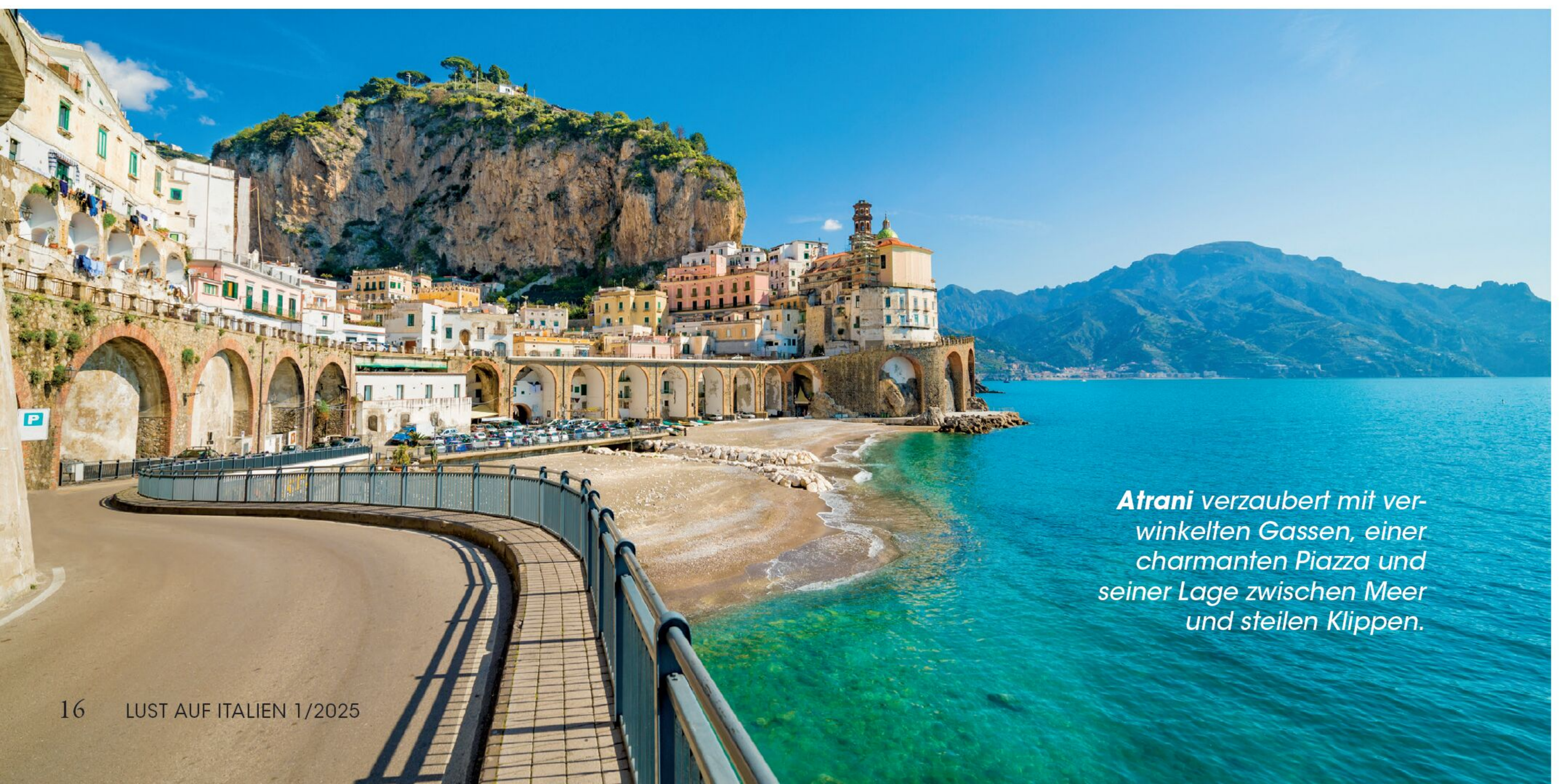


***Ravello**, hoch über der Amalfiküste, begeistert mit seinen Gärten, Villen und atemberaubenden Ausblicken, die Künstler und Reisende inspirieren.*

der Geburtsort der Sfogliatella Santa Rosa, eines köstlichen italienischen Blätterteiggebäcks mit einer Ricotta-Füllung. Diese lokale Spezialität wird in vielen Restaurants des Dorfes angeboten. Mit seiner entspannten Atmosphäre, den herrlichen Ausblicken und der Nähe zu anderen Sehenswürdigkeiten der Amalfiküste bietet Conca dei Marini den perfekten Mix aus Ruhe und Erkundungsmöglichkeiten. Es ist ein idealer Ort für Reisende, die Authentizität und unberührte Schönheit suchen.

Atrani ist ein Ort, an dem Geschichte, Tradition und natürliche Schönheit harmo-

nisch aufeinandertreffen. Nur einen Steinwurf von Amalfi entfernt, verströmt Atrani eine intime und authentische Atmosphäre, die es zu einem der bezauberndsten Dörfer der Region macht. Das Dorf ist berühmt für seine engen, verwinkelten Gassen und malerischen Treppen, die sich durch die weißen Häuser mit ihren bunten Fensterläden ziehen. Die *Piazza Umberto I*, das Herz von Atrani, ist ein gemütlicher Platz, umgeben von Cafés, Restaurants und historischen Gebäuden. Hier treffen sich Einheimische und Besucher, um bei einem Espresso oder einem Glas Limoncello zu entspannen. Ein markantes Wahrzeichen ist die Kirche



***Atrani** verzaubert mit verwinkelten Gassen, einer charmanten Piazza und seiner Lage zwischen Meer und steilen Klippen.*



San Salvatore de' Birecto, die ursprünglich im 10. Jahrhundert erbaut wurde. Ihr Name, „San Salvatore de' Birecto“, leitet sich von dem lateinischen Wort *birectum* ab, das sich auf die Kopfbedeckung der Dogen bezieht, die in dieser Kirche gesegnet wurden. Die Lage der Kirche, am oberen Ende einer Steintreppe inmitten der engen Gassen von Atrani, unterstreicht ihre majestätische Präsenz. Von hier aus hat man einen wunderbaren Blick auf das Dorf und die umliegende Küste. Eine weitere bedeutende Kirche in Atrani ist die *Chiesa Collegiata di Santa Maria Maddalena Penitente* aus dem 13. Jahrhundert. Sie bietet einen eine der spektakulärsten Aussichten auf das Tyrrhenische Meer und die umliegenden Klippen. Sie wurde zu Ehren der Heiligen Maria Magdalena erbaut, die in der christlichen Tradition für ihre Buße und Erlösung steht. Die Kirche symbolisiert daher Buße und spirituelle Erneuerung, was in ihrem Namen „Penitente“ zum Ausdruck kommt. Der Strand von Atrani liegt direkt am Fuß des Dorfes, wo die engen Gassen und historischen Gebäude auf das kristallklare Tyrrhenische Meer treffen. Die Nähe zur Piazza Umberto I, dem Herz von Atrani, macht es leicht, nach einem Bad im Meer einen Espresso oder ein leckeres Gelato zu genießen.

Ravello, eines der zauberhaftesten Dörfer der Amalfiküste, liegt hoch oben auf einem Felsvorsprung über dem Tyrrheni-

AMALFIKÜSTE

schen Meer und bietet atemberaubende Ausblicke, eine reiche Geschichte und eine Atmosphäre von zeitloser Eleganz. Oft als „Balkon der Amalfiküste“ bezeichnet, hat Ravello Künstler, Schriftsteller und Musiker aus aller Welt inspiriert, darunter Persönlichkeiten wie Richard Wagner, Virginia Woolf und Greta Garbo. Die Ursprünge Ravellos reichen bis ins 5. Jh. zurück, als es von Römern gegründet wurde, die vor den barbarischen Invasionen Schutz suchten. Im Mittelalter erlebte die Stadt als Teil der Seerepublik Amalfi ihre Blütezeit und wurde ein Zentrum für Handel und Kultur. Dieser Reichtum spiegelt sich noch heute in den prächtigen Palästen, Kirchen und Gärten wider. Die beiden bekanntesten Attraktionen sind die *Villa Rufolo* und die *Villa Cimbrone*.

Die Villa Rufolo, erbaut im 13. Jahrhundert, beeindruckt mit ihren maurischen Einflüssen und prachtvollen Gärten. Vom Garten aus hat man einen spektakulären Blick auf das Meer und die Küstenlinie. Hier fand Richard Wagner Inspiration für den „Zaubergarten“ in seiner Oper Parsifal. Heute werden in den Gärten die berühmten Ravello-Festival-Konzerte aufgeführt.


Die Villa Cimbrone ist bekannt für ihre „Terrasse der Unendlichkeit“. Diese bietet wahrlich einen der schönsten Panoramablicke der Welt. Die Villa selbst ist von üppigen Gärten umgeben, die mit Statuen, Brunnen und versteckten Wegen geschmückt sind.



Der Dom von Amalfi beeindruckt mit seiner prächtigen Fassade, der Krypta des Heiligen Andreas und seiner Mischung aus arabischen und romanischen Stilen.



Das Bed & Breakfast "I Limoni" liegt inmitten des üppigen Grüns eines Zitronenhains auf einem Bio-Bauernhof, der die "Amalfiküste g.g.A. Zitrone" produziert. Die Anlage liegt direkt am Meer und bietet einen atemberaubenden Blick auf die Amalfiküste. Die Zimmer und Suiten sind mit allem Komfort ausgestattet und verfügen teilweise über eine Panoramaterrasse. Familienfrühstück mit echten Produkten. Große, von Grün umgebene Terrasse. Barbecue. Kostenloses Wi-Fi.



BED & BREAKFAST "I LIMONI"

Via Gradoni, 14, Località San Cosma • I-84010 - Ravello (SA)
Tel. +39 089.858275 • Mob. +39 328.3825278
www.ravellobebilimoni.it • info@bb-ilimoni.com

Der Dom von Ravello *Duomo di San Pantaleone* gehört zu den beeindruckendsten historischen Bauwerken der Amalfiküste und ist zugleich das spirituelle Zentrum der Stadt. Er befindet sich auf der zentralen *Piazza Vescovado* und ist dem Heiligen Pantaleon, dem Schutzpatron Ravellos,

Minori, bekannt als „Stadt des Geschmacks“, lockt mit römischen Ruinen, traditioneller Pastaherstellung und einer entspannten Küstenatmosphäre.

geweiht. Die Gründung der Kirche geht auf das Jahr 1086 zurück, und ihre Architektur verbindet Elemente des romanischen, byzantinischen und barocken Stils zu einem bemerkenswerten Gesamtwerk. Die Fassade des Doms ist schlicht, aber elegant und spiegelt die romanische Bauweise wider. Besonders beeindruckend ist das prächtige Portal, das mit einer kunstvoll gearbeiteten Bronzetür aus dem 12. Jahrhundert geschmückt ist. Diese Tür zeigt 54 filigrane Reliefs mit biblischen Szenen und Darstellungen von Heiligen und gehört zu den bedeutendsten mittelalterlichen Kunstwerken Süditaliens. Daneben thront der imposante Glockenturm, der ein markantes Wahrzeichen des Platzes ist.

Zu den wichtigsten Schätzen des Doms zählt die Reliquie des Heiligen Pantaleon, die in einer Phiole aufbewahrt wird. Am 27. Juli, dem Gedenktag des Heiligen, soll sich das darin enthaltene Blut verflüssigen – ein Ereignis, das von den Gläubigen als Wunder betrachtet wird und jedes Jahr viele Besucher anzieht.

Innerhalb des Doms finden sich weitere wertvolle Kunstwerke, darunter Gemälde und Statuen aus verschiedenen Epochen.

Im angrenzenden *Museo del Duomo* können Besucher zudem eine beeindruckende Sammlung kirchlicher Schätze bestaunen, darunter alte Handschriften und liturgische Gegenstände.

Der Dom von Ravello ist nicht nur ein Ort der religiösen Andacht, sondern auch ein bedeutendes Zeugnis der Kunst und Kultur der Region – ein absolutes Highlight für jeden Besucher der Amalfiküste.

Amalfi, das Herzstück der Amalfiküste und Namensgeber der gesamten Region, ist eine der berühmtesten und historisch bedeutendsten Städte Süditaliens. Eingebettet zwischen steilen Klippen und dem türkisblauen Tyrrhenischen Meer, bietet Amalfi eine perfekte Mischung aus Natur, Kultur und Geschichte.

Amalfi war im Mittelalter eine der mächtigen italienischen Seerepubliken und spielte eine zentrale Rolle im Handel zwischen Europa und dem Nahen Osten. Diese glorreiche Vergangenheit spiegelt sich noch heute in der Architektur und den Traditionen der Stadt wider. Besonders bekannt ist Amalfi für die Einführung der ersten maritimen Gesetzessammlung, den Amalfitanischen Kodex.

Das Wahrzeichen der Stadt ist der beeindruckende Dom von Amalfi *Duomo di Sant'Andrea*, der sich majestätisch am Hauptplatz erhebt. Der Dom vereint verschiedene architektonische Stile, darunter romanische, arabische und barocke Einflüsse. Seine Krypta beherbergt die Reliquien des Apostels Andreas, des Schutzpatrons der Stadt.

Das *Museo della Carta*, ein Museum für die traditionsreiche Papierherstellung, bietet Einblicke in die Handwerkskunst, die seit dem Mittelalter in Amalfi gepflegt wird. Die Papierindustrie war hier einst ein bedeutender Wirtschaftszweig.

Für Naturliebhaber bietet sich ein Ausflug ins Valle delle Ferriere an, ein beeindruckendes Naturschutzgebiet mit Wasserfällen, seltenen Pflanzen und Ruinen alter Eisenhütten. Der Hauptstrand, *Spiaggia Grande*, ist ein lebhafter Treffpunkt mit zahlreichen Restaurants und Cafés. Wassersportaktivitäten und Bootsfahrten sind beliebte Freizeitmöglichkeiten.

Amalfi verbindet historische Eleganz mit mediterraner Leichtigkeit. Die malerischen Gassen, die lebendige Piazza und die faszinierende Geschichte machen die Stadt zu einem unvergesslichen Reiseziel.

Minori ist bekannt für seine entspannte Atmosphäre, ihre reiche Geschichte und ihre kulinarischen Köstlichkeiten. Oft als „die Stadt des guten Geschmacks“ bezeichnet, bietet Minori eine perfekte Mischung aus Authentizität und Schönheit, ohne die Menschenmassen der größeren Orte wie Amalfi oder Positano.

Minori hat eine lange Geschichte, die bis in die römische Antike zurückreicht. Der Name Minori leitet sich wahrscheinlich vom Fluss Reginna Minor ab, der durch das Dorf fließt. In der Römerzeit war Minori ein beliebter Rückzugsort der römischen Elite, wie die Überreste der Villa Romana Marittima, einer prächtigen römischen Villa aus dem 1. Jh. zeigen. Diese archäologische Stätte ist eines der Highlights des Ortes und bietet faszinierende Einblicke in das Leben der Römer. Die *Basilica di Santa Trofima*, die dem Schutzpatron der Stadt gewidmet ist, ist ein spirituelles und architektonisches Zentrum von Minori. Ihre barocke Fassade und das ruhige Innere machen sie zu einem beliebten Ort für Besucher. Die kleine *Spiaggia di Minori*, der Hauptstrand des Dorfes, bietet eine entspannte Atmosphäre für Sonnenanbeter und Schwimmer. Die Promenade

“
Amalfitana:
schmal, spektakulär
& beeindruckend”

mit Cafés und Restaurants lädt zu einem Spaziergang ein.

Minori ist berühmt für seine Pasta-Tradition. Hier befindet sich eine der ältesten Pasta-Manufakturen der Region, die köstliche handgemachte Pasta produziert. Die Stadt ist außerdem bekannt für die *Delizia al Limone*, ein Zitronendessert, das die frischen Amalfi-Zitronen in den Mittelpunkt stellt.

Minori bietet eine authentische und ruhige Alternative zu den belebteren Orten der Küste. Mit seiner Geschichte, seiner Küche und seiner Herzlichkeit ist es ein idealer Ort für Reisende, die die Amalfiküste abseits des Trubels erleben möchten.

Maiori ist bekannt für ihren langen Sandstrand, ihre entspannte Atmosphäre und ihre faszinierende Mischung aus Geschichte und modernem Charme. Mit ihren bequemen Zugängen und weitläu-

figen Stränden ist Maiori ein beliebtes Ziel für Familien und Reisende, die eine etwas ruhigere Alternative zu den belebteren Orten der Küste suchen. Maiori wurde in der Römerzeit gegründet und war während des Mittelalters ein wichtiger Hafen der Amalfiküste.

Trotz mehrerer Naturkatastrophen, wie der verheerenden Überschwemmung im Jahr 1954, hat Maiori ihre historische Bedeutung bewahrt. Teile der Stadt, darunter Kirchen und mittelalterliche Türme, erzählen von ihrer reichen Vergangenheit. Die *Spiaggia di Maiori* ist der längste Sandstrand der Amalfiküste und ein Hauptanziehungspunkt für Besucher. Gesäumt von Cafés, Restaurants und Strandclubs bietet er genügend Platz für Sonnenanbeter und Wassersportliebhaber.

Ein weiteres Highlight ist die *Collegiata di Santa Maria a Mare*, eine Kirche mit einer prächtigen Majolikakuppel, die das Stadtbild prägt. Im Inneren befinden sich wertvolle Kunstwerke und ein Altar, der der Jungfrau Maria gewidmet ist.

Die *Torre Normanna*, ein mittelalterlicher Wachturm, bietet einen fantastischen Blick über das Meer und beherbergt heute ein bekanntes Restaurant.

Maiori, mit dem langen Sandstrand und charmanten Gassen, bietet eine perfekte Mischung aus Erholung und lebendigem Küstenflair.

Maiori ist weniger hektisch als Amalfi oder Positano, bietet aber dennoch die Schönheit der Küste mit ihren dramatischen Klippen und dem kristallklaren Meer. Es ist ein idealer Ort für Familien, Paare und alle, die einen entspannten Aufenthalt an der Amalfiküste genießen möchten.

Cetara bezaubert mit seiner Ursprünglichkeit und mediterranen Schönheit. Eingebettet zwischen steilen Klippen und dem glitzernden Tyrrhenischen Meer, ist Cetara weit weniger touristisch als einige seiner bekannteren Nachbarn wie Positano oder Amalfi. Das Dorf bietet eine authentische Atmosphäre, die vor allem von seinem reichen maritimen Erbe geprägt ist. Bekannt ist Cetara vor allem für seine Fischerei, insbesondere für die traditionelle Thunfisch- und Sardellenfischerei. Ein Highlight der lokalen Küche ist die Colatura di Alici, eine würzige Sardellensauce, die seit Jahrhunderten nach alten Methoden hergestellt wird. Dieses kulinarische Highlight ist ein Symbol für die tiefe Verbindung des Ortes zum Meer und ein Muss für Liebhaber italienischer Gastronomie. Der Hafen von Cetara bildet das Herz des

Dorfes. Hier ankern bunte Fischerboote, die frühmorgens mit ihrem frischen Fang zurückkehren. Besucher können das bunte Treiben beobachten, während sie in einem der kleinen Restaurants oder Cafés direkt am Wasser die Aussicht genießen. Die Strandpromenade, gesäumt von weißen Häusern mit leuchtenden Fensterläden, bietet eine perfekte Kulisse für entspannte Spaziergänge. Ein weiteres Wahrzeichen ist der mittelalterliche Sarazonenturm *Torre di Cetara* aus dem 14. Jahrhundert, der über dem Meer thront und einen Einblick in die bewegte Geschichte der Region bietet. Ursprünglich zum Schutz vor Piratenangriffen erbaut, zeugt er von der strategischen Bedeutung des Küstenabschnitts. Cetara ist ein Ort, wo man das Gefühl hat, die Uhr ist stehen geblieben. Es lädt dazu ein, in das einfache Leben eines Fischerdorfes einzutauchen, die Seele baumeln zu lassen und die Schönheit der Amalfiküste in ihrer reinsten Form zu erleben.

Vietri sul Mare ist für seine jahrhundertalte Keramiktradition bekannt. Mit seinen pastellfarbenen Häusern, malerischen Gassen und dem atemberaubenden Blick

auf das Tyrrhenische Meer zieht Vietri Besucher in seinen Bann, ohne den überlieferten Charme seiner bekannteren Nachbarn zu teilen. Das Herzstück von Vietri sul Mare ist die Keramikunst. Seit der Antike ist das Städtchen für seine handbemalten Majoliken berühmt, die sich durch lebhaftes Farben und kunstvolle Designs auszeichnen. Besucher können in den zahlreichen Werkstätten und Geschäften entlang der Hauptstraße stöbern und traditionelle Keramikstücke bewundern – von kunstvollen Fliesen über Vasen bis hin zu farbenfrohem Geschirr. Ein Highlight ist das Keramikmuseum *Villa Guariglia*, das eine beeindruckende Sammlung lokaler Kunst präsentiert und zugleich einen herrlichen Blick über die Küste bietet.

Die imposante Kirche *San Giovanni Battista* mit ihrer leuchtend gelb-grünen Majolikakuppel ist das Wahrzeichen der Stadt. Sie thront über dem Zentrum und ist ein Paradebeispiel für die harmonische Verbindung von Architektur und lokaler Kunst. Von hier aus können Besucher die schmalen Gassen hinunterwandern, die stets kleine Überraschungen wie versteckte Innenhöfe oder Panoramablicke bereithalten.



Cetara, ein malerisches Fischerdorf, ist berühmt für seine frischen Sardellen und die traditionelle Sardellensauce Colatura di Alici.

Vietri sul Mare liegt im Osten der Amalfiküste, eingebettet zwischen grünen Hügeln und dem glitzernden Tyrrhenischen Meer.



Vietri sul Mare ist für seine **handgefertigte Keramik** weltberühmt, deren leuchtende Farben und Muster die Amalfiküste repräsentieren.

Die Strände von Vietri sul Mare, wie *Marina di Vietri*, laden zum Entspannen ein. Der dunkle Sand und das kristallklare Wasser bieten eine perfekte Kulisse für einen entspannten Tag am Meer. Vietri sul Mare verkörpert die Essenz der Amalfiküste – eine Mischung aus natürlicher Schönheit, reichem kulturellem Erbe und italienischem Dolce Vita. Für Reisende, die Kunst, Geschichte und Entspannung suchen, ist dieses malerische Städtchen ein wahrer Schatz.

FAZIT:

Die Amalfiküste ist ein Erlebnis für sich, denn die Region zählt zu den schönsten Küstengebieten der Welt. Es gibt verschiedene Möglichkeiten, diese malerische Gegend zu erreichen, je

nach Ausgangsort, Vorlieben und Budget. Der nächstgelegene Flughafen zur Amalfiküste ist der Internationale Flughafen Neapel (Aeroporto di Napoli-Capodichino), der etwa 60 Kilometer von der Küste entfernt liegt. Mietwagen und Taxis sind direkt am Flughafen verfügbar. Von Neapel aus kann man mit dem Zug nach Sorrent oder Salerno reisen und dort auf einen Bus oder eine Fähre zur Amalfiküste umsteigen. Die Städte Salerno und Sorrent sind ideale Einstiegspunkte, um die Amalfiküste zu erreichen. Salerno ist durch Schnellzüge aus Städten wie Rom, Florenz oder Mailand gut angebunden. Von dort verkehren Busse (SITA-Buslinie) und Fähren, die direkt zu einigen Küstenorten fahren. Eine der angenehmsten Arten, die

Amalfiküste zu erreichen, ist per Fähre. Von Neapel, Salerno oder Sorrent gibt es regelmäßige Verbindungen zu den wichtigsten Küstenorten wie Amalfi und Positano.

Die Anreise mit dem PKW erfolgt über die Autostrada A3 (Napoli-Salerno), wo man direkt in Vietri sul Mare abfährt. Hier beginnt die Amalfiküste, wo man dann westwärts auf der Strada Statale 163 die Küste entlang fährt.

Weitere Informationen zur Amalfiküste:




www.lust-auf-italien.com/amalfikueste

Mantua

Eine märchenhafte Stadt

Ein Ausflug nach Mantua begeistert mit seiner malerischen Altstadt, umgeben von drei Seen. Renaissance-Architektur, der imposante Palazzo Ducale und die Basilika Sant'Andrea laden zum Staunen ein. Kunstliebhaber genießen Meisterwerke von Mantegna Romantik und Geschichte vereinen sich perfekt!



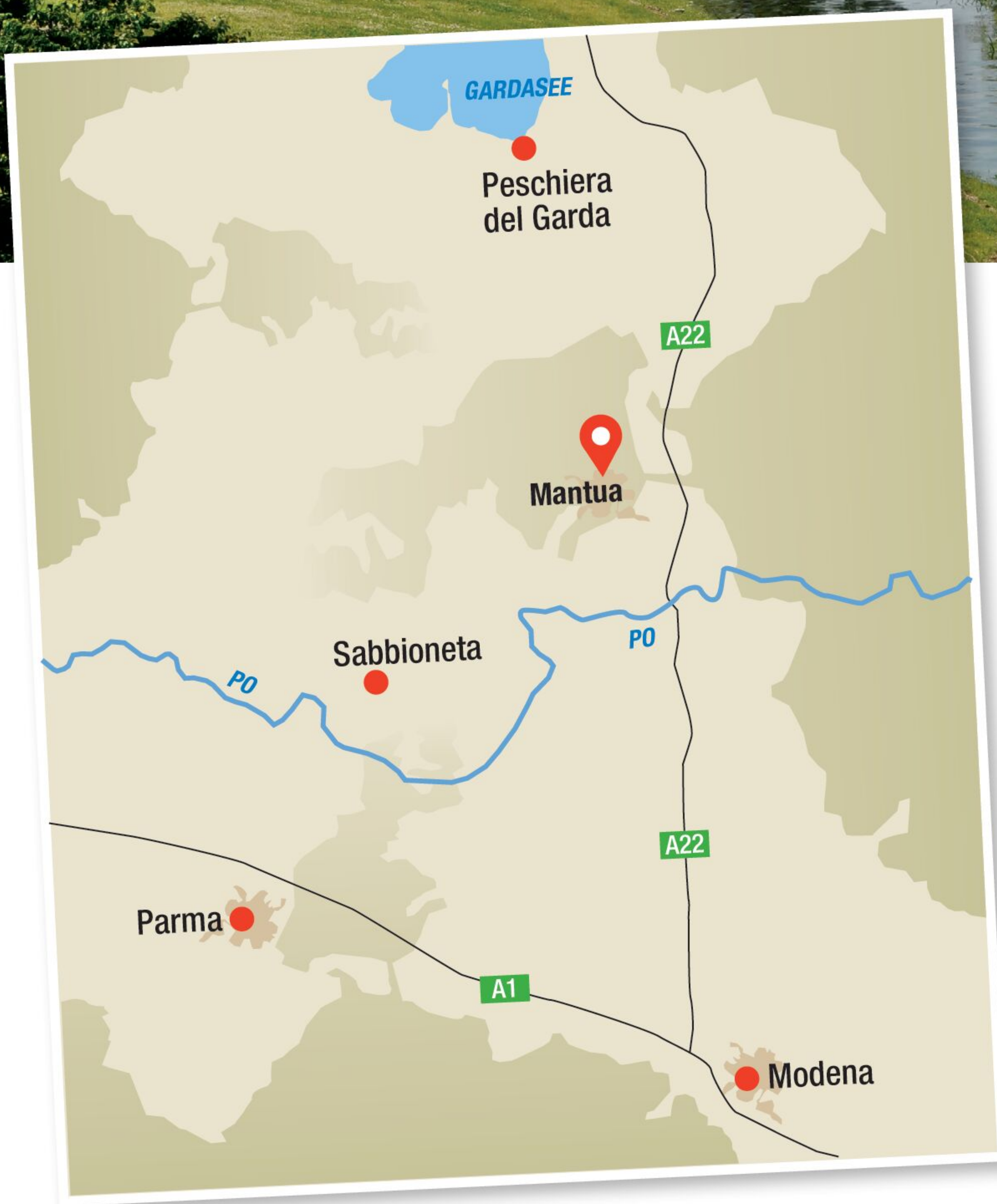
Mantua verzaubert mit Renaissance-Architektur, dem Palazzo Ducale, malerischen Seen und köstlicher Küche – ein italienisches Juwel!

Mantua (ital.: Mantova) fasziniert mit seinem zeitlosen Charme und seiner einladenden Atmosphäre. Die Stadt beeindruckt besonders vom Ufer der Seen aus, wo sie fast über dem Wasser zu schweben scheint – eine magische Kulisse aus Geschichte, Kunst und Natur. Mantua ist kein Ort für einen schnellen Besuch: Kopfsteinpflaster, enge Gassen und historische Plätze laden dazu ein, sich Zeit zu nehmen und jedes Denkmal in Ruhe zu erkunden.

Dies spielt darauf an, dass die Stadt lange Zeit abseits der großen Touristenströme lag und dadurch ihre beeindruckende Renaissance-Architektur und ihren historischen Charme nahezu unberührt bewahren konnte. Gemeinsam mit der nahegelegenen Stadt Sabbioneta gehört Mantua zum UNESCO-Weltkulturerbe. Hier verschmelzen Kunst, Kultur und Geschichte in einer Umgebung von außergewöhnlicher natürlicher Schönheit.



Der **Parco Periurbano** bietet grüne Oasen, Radwege und Natur entlang der Seen – ideal für Erholung und Outdoor-Aktivitäten!



KUNST UND KULTUR

Der Legende nach wurde Mantua von der griechischen Wahrsagerin Manto gegründet, doch wahrscheinlich leitet sich der Name von der etruskischen Gottheit Mantu ab. Die etruskische Siedlung befand sich auf einer vom Fluss Mincio umgebenen Insel und reichte bis zur heutigen Piazza Sordello. Auch die Rö-

mer nutzten diesen erhöhten Standort, was durch antike Mauern und Mosaik belegt ist, die auf der Piazza Sordello entdeckt wurden. Diese und viele weitere Funde, darunter die berühmten Aman-ti di Valdaro, zwei eng umschlungene Skelette aus der Jungsteinzeit, sind im Archäologischen Nationalmuseum zu sehen.

MANTUA IM MITTELALTER

Um das Jahr 1000 wurde Mantua Teil der Besitzungen der Canossa-Familie und unter Bonifatius zur Hauptstadt ihres Herrschaftsgebiets. Seine Tochter Mathilde von Canossa ließ die Rotonda di San Lorenzo errichten, die älteste Kirche der Stadt. Die runde Kirche bewahrt noch heute eine Frauenempore mit Spuren byzantinischer Fresken.

Nach Mathildes Tod wurde Mantua eine freie Kommune. Im Jahr 1190 sorgte Alberto Pitentino für eine bedeutende Erweiterung der Stadt, indem er den Fluss Mincio regulierte und die drei umgebenden Seen anlegte. In dieser Epoche entstanden zahlreiche Stadttürme, darunter der Acerbi-Turm, auch „Torre della Gabbia“ genannt, wegen seines Gitters aus dem 16. Jahrhundert, das zur öffentlichen Zurschaustellung von Gefangenen diente.

Wichtige mittelalterliche Gebäude sind der Palazzo del Podestà, dessen Fassade eine Statue des Dichters Vergil aus dem 13. Jahrhundert ziert, sowie der Palazzo della Ragione, einst Zentrum der Justizverwaltung, der auf die Piazza delle Erbe blickt, wo bis heute der Markt stattfindet. Außerhalb der Stadtmauern wurde 1256 die Kirche Santa Maria del Gradaro errichtet. 2024 wurde im Palazzo del Podestà das Museo Virgilio eröffnet. Es bietet eine multimediale Reise

durch das Leben und Werk des Dichters Vergil, der in der Region geboren wurde. Das Gebäude trug bereits im Mittelalter den Namen „Vergils Palast“, was die tiefe Verbindung zwischen Stadt und Dichter unterstreicht.

DIE RENAISSANCE IN MANTUA

1328 übernahmen die Gonzaga die Herrschaft über Mantua und leiteten eine Blütezeit der Kunst und Architektur ein. Ludovico II. Gonzaga initiierte die „Renovatio urbis“, eine umfassende Stadterneuerung. Bedeutende Künstler wie Andrea Mantegna schufen Meisterwerke, darunter die berühmte Camera Picta (Brautgemach), während Leon Battista Alberti die Basilica Sant'Andrea umgestaltete und die Chiesa di San Sebastiano entwarf.

Die Gonzaga ließen nicht nur Paläste, sondern auch funktionale Gebäude wie die Pescherie errichten, die einst Fischmarkt war und heute als Symbol für die Verbindung Mantuas mit dem Wasser gilt. Ihre Kunstsammlungen umfassten sowohl zeitgenössische Werke als auch antike Artefakte, die heute in Museen wie dem Palazzo San Sebastiano, dem Museo MACA, dem Museo Diocesano und dem Museo di Palazzo Ducale zu sehen sind.

Beeindruckende Renaissance-Bauten sind das Casa del Mercante des Kaufmanns Boniforte an der Piazza delle Erbe im Stil der



*Die **Biblioteca Teresiana** in Mantua, gegründet 1780, fasziniert mit prächtigen Sälen und wertvollen historischen Manuskripten.*

venezianischen Gotik sowie das Casa-bottega del Viani an der Piazza Marconi, dessen bemalte Fassade aus der Mantegna-Schule stammt. Auch das Haus von Mantegna, mit seinem markanten kreisförmigen Innenhof, ist ein wichtiges Zeugnis dieser Epoche und wird heute als Ausstellungsraum genutzt. La Casa di Giulio Romano kann zwar nicht besichtigt werden, zählt aber ebenfalls zu den architektonischen Juwelen der Stadt.

DIE RESIDENZEN DER GONZAGA

Die Gonzaga-Familie lebte in prunkvollen Palästen, die ihren Reichtum und ihre

Macht widerspiegeln. Der Palazzo Ducale, einer der größten Herrscherpaläste Europas, besteht aus zahlreichen Sälen, Galerien, Innenhöfen und Gärten. Bis ins 17. Jahrhundert war er die offizielle Residenz der Gonzaga und wurde im Laufe der Jahrhunderte architektonisch verändert. Der Palast beherbergt Meisterwerke des 15. und 16. Jahrhunderts, darunter den Ritterzyklus von Pisanello, das berühmte Brautgemach von Mantegna im Schloss von San Giorgio, das Studiolo von Isabella d'Este, die Troja-Gemächer von Giulio Romano sowie eine Sammlung flämischer Wandteppiche nach Entwürfen von Raffael.

Am anderen Ende der Stadt liegen weitere Residenzen der Gonzaga. Der Palazzo di San Sebastiano, heute das MACA-Museum, wurde im frühen 16. Jahrhundert erbaut und beherbergte einst die berühmten Leinwände „Der Triumph Caesars“ von Mantegna, die sich heute in Hampton Court (London) befinden. Der Palazzo Te, ein Meisterwerk von Giulio Romano (1525–1535), war ein Rückzugsort für Vergnügungen und repräsentative Anlässe. Besonders beeindruckend sind die Sala dei Cavalli, die Camera di Amore e Psiche, in der festliche Bankette stattfanden, sowie die Camera dei Giganti, die mit ihrer außergewöhnlichen Raumwirkung zu Ehren von Kaiser Karl V. errichtet wurde.

ÖSTERREICHISCHE UND FRANZÖSISCHE HERRSCHAFT

Nach dem Sturz der Gonzaga fiel Mantua unter österreichische und französische



*Die **Chiesa di Sant'Andrea** beeindruckt mit ihrer Renaissance-Architektur und beherbergt Reliquien des Heiligen Blutes Christi.*



Der **Palazzo Ducale** beeindruckt mit prächtigen Sälen, der Camera degli Sposi und faszinierender Renaissance-Kunst.

Herrschaft. Maria Theresia von Österreich gründete 1775 die Reale Accademia di Scienze e Belle Lettere, die heutige Nationale Virgilia-Akademie, und ließ den Palazzo Accademico erweitern. Bereits zuvor war dort das Teatro Scientifico, ein architektonisches Meisterwerk von Antonio Galli Bibiena, errichtet worden. Kurz nach der Eröffnung gab dort der erst 14-jährige Wolfgang Amadeus Mozart ein Konzert. Maria Theresia förderte auch die Gründung der öffentlichen Bibliothek, die als

Biblioteca Teresiana bekannt wurde. Der Palazzo d'Arco (1782–1792), heute ein Museum, besticht durch seinen neoklassizistischen Stil und beherbergt historische Möbel und Kunstwerke. Der berühmte Sala dello Zodiaco mit seinen Fresken aus dem 16. Jahrhundert bietet einen Blick auf den Garten.

Im Jahr 1810 fand im Palazzo d'Arco der Prozess gegen den Tiroler Freiheitskämpfer Andreas Hofer statt, der zum Tode verurteilt und in der Cittadella di Porto (heute Cittadella) hingerichtet wurde. Ihm sind dort ein Raum und ein Garten gewidmet. Während der napoleonischen Herrschaft wurde Mantua in die Cisalpinische Republik eingegliedert. Die Piazza Virgiliana



wurde in einen öffentlichen Park umgestaltet, in dem heute ein Denkmal für Vergil aus dem Jahr 1926 steht.

Vom Risorgimento bis zum 20. Jahrhundert: Während des Risorgimento stand Mantua unter österreichischer Herrschaft und wurde mit den Festungen von Peschiera, Verona und Legnago Teil eines vierseitigen Verteidigungssystems. Überreste dieser Militärarchitektur, darunter die Lunette Fossamana e Frassino, sowie das Forte Pie-



Das **Museo Virgilio** ehrt den Dichter Vergil mit Handschriften, Artefakten und Ausstellungen über sein Leben und Werk.





*Die **Piazza delle Erbe** bezaubert mit historischen Palästen, der Rotonda di San Lorenzo und lebendigem italienischem Flair.*

tole in Borgo Virgilio, können heute noch besichtigt werden. Zwischen 1851 und 1855 wurden mehrere mantuanische Patrioten – die Märtyrer von Belfiore – hingerichtet, weil sie sich gegen die Habsburger Herrschaft verschworen hatten. Ihnen zu Ehren wurden ein Gedenkstein und ein Denkmal errichtet. In diese Zeit fällt auch der Bau des Teatro Sociale, das 1822 eröffnet wurde. Dieses Theater empfing nicht nur bedeutende Künstler, sondern auch historische Persönlichkeiten wie Garibaldi und König Vittorio Emanuele II., an die Gedenktafeln an der Fassade erinnern. Im 20. Jahrhundert prägte der Architekt und Bildhauer Aldo Andreani das Stadtbild mit seinen eklektischen Bauwerken. Neben mehreren Privathäusern, darunter das Wohnhaus des Rennfahrers Tazio Nuvolari, gestaltete er 1914 den Palazzo della Camera di Commercio (Handelskammer) und war an der Sanierung der städtischen Gebäude an der Piazza delle Erbe beteiligt, die 1944 abgeschlossen wurde.

VOM GARDASEE ZUM PO DURCH DEN MINCIO-PARK

Der Fluss Mincio, der vom Gardasee abfließt, ist ein Gebiet von großem natürlichen, historischen und kulturellen Wert.

Seit 1984 steht er unter Schutz als Mincio-Park, der sich vom Gardasee bis zum Po erstreckt. Er durchzieht die sanften Moränenhügel, die von kleinen befestigten Dörfern geprägt sind, sowie sumpfige und teils bebaute Flachlandgebiete in der Nähe von Mantua. Mantua und der Mincio sind seit der Antike eng verbunden. Der Fluss bildet um die Stadt drei Seen: Superiore, di Mezzo und Inferiore. Die heutige Wasserlandschaft geht auf das Jahr 1190 zurück, als Alberto Pitentino große Gebiete entwässerte und so das Stadtbild entscheidend prägte.

NATURSCHUTZGEBIETE UND PARKANLAGEN

Der Mincio-Fluss erstreckt sich bis zum Po und bildet im Gebiet zwischen Rivalta, Grazie di Curtatone und Mantua das Naturschutzgebiet Valli del Mincio. Dieses Feuchtgebiet gehört zu den wichtigsten in Norditalien und ist bekannt für seine ausgedehnten Schilfflächen, Seggen und die wunderschönen Lotusblumen, die im Sommer blühen. Das Naturschutzgebiet Vallazza, das sich am rechten Ufer des Untersees befindet, bietet eine beeindruckende Landschaft mit verwinkelten Kanälen, Seerosen, Teichrosen und Sumpfbiskus. Neben der reichen Vegetation beherbergt das Gebiet

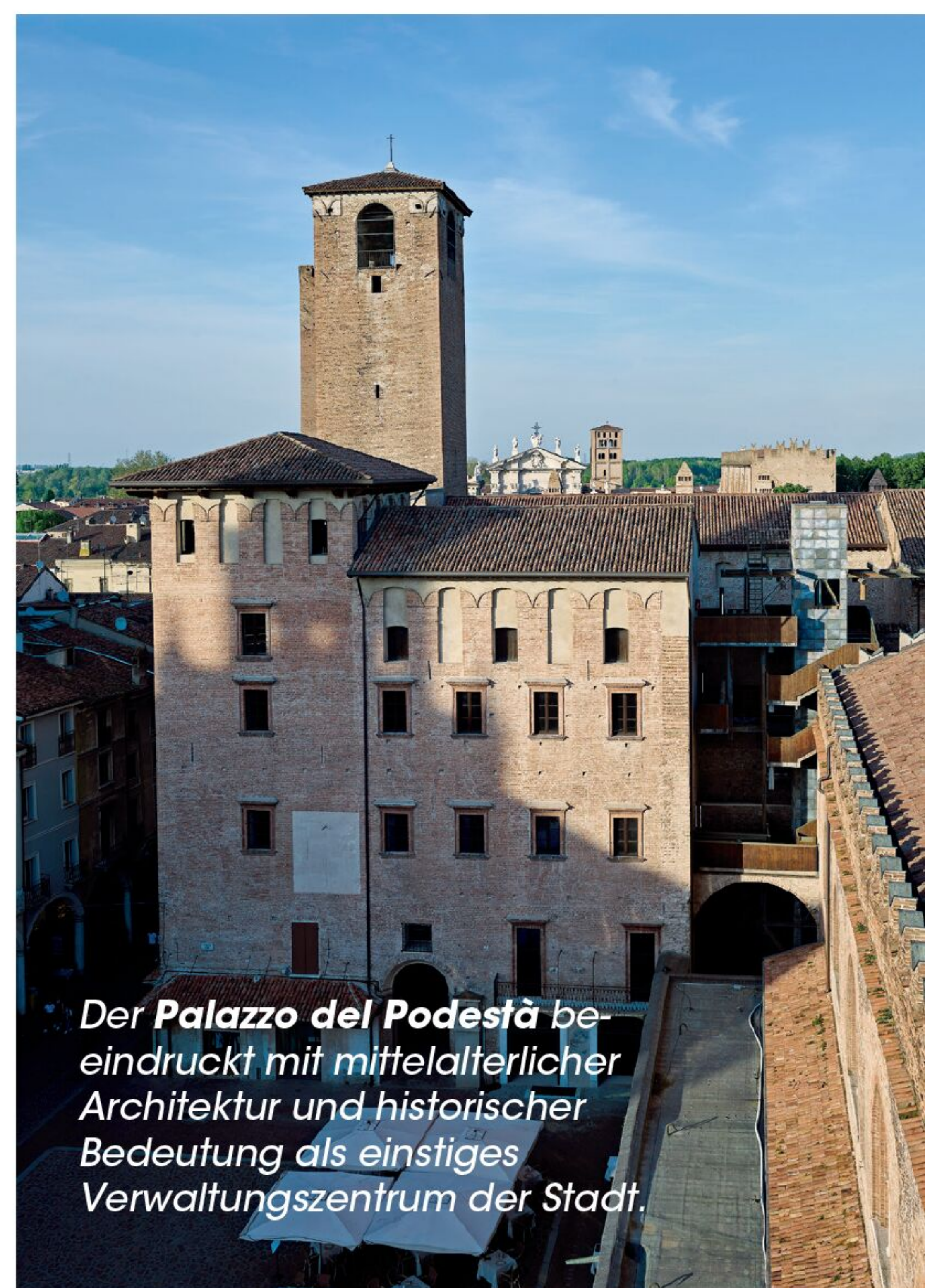
zahlreiche Vogelarten wie Reiher, Blässhühner, Milane und Schwäne.

Unweit von Mantua liegt das Naturschutzgebiet Bosco Fontana, ein Überrest der einst weitläufigen Wälder der Po-Ebene. Inmitten der vielfältigen Flora steht ein elegantes Jagdschloss aus dem 16. Jahrhundert, das einst Vincenzo I. Gonzaga gehörte.

In Goito befindet sich das Bertone Park Center, das Besucherzentrum des Mincio-Parks. Der Park besticht durch einen malerischen See und jahrhundertealte Bäume. Seit 1994 dient er zudem als Zentrum zur Wiederansiedlung des Weißstorchs. Im Herzen der Mincio-Täler lädt das Rivalta Park Centre mit einem ethnografischen Museum zur Erkundung der traditionellen Flusshandwerke ein. Ein neuer Stadtpark, der Parco del Te, bietet auf 70.000 m² Erholungs- und Sportflächen, neue Baumalleen sowie Springbrunnen und verleiht Mantua ein modernes, europäisches Flair.

RADFAHREN IN MANTUA

Mantua verfügt über ein gut ausgebautes Radwegenetz, das sowohl durch die Stadt als auch durch die umliegende Natur führt. Die wichtigste Route ist der Rundweg um die drei Seen, der durch den stadtnahen Park verläuft und Sehenswürdigkeiten wie die Belfiore Gärten, die Cittadella und



*Der **Palazzo del Podestà** beeindruckt mit mittelalterlicher Architektur und historischer Bedeutung als einstiges Verwaltungszentrum der Stadt.*



Der **Kanal Rio** schlängelt sich malerisch durch die Altstadt und spiegelt die historischen Fassaden in seinem ruhigen Wasser.

die von Giulio Romano entworfene Porta Giulia passiert. Ein Abstecher zur Rocca di Sparafucile bietet einen spektakulären Blick auf die Skyline Mantuas. Am Ufer des Lago di Mezzo befindet sich der Parco della Scienza, ein interaktiver Wissenschaftspark mit Experimentierstationen. Mehrere Fernradwege verbinden Mantua mit anderen sehenswerten Orten:
Mantova-Grazie (7 km): führt entlang des Lago Superiore nach Grazie di Curtatone.
Mantova-Peschiera (43 km): eine flache Route mit Highlights wie Bosco Fontana, Borghetto und Castellaro Lagusello, die bis zum Gardasee nach Peschiera führt.


Der **Palazzo Te** fasziniert mit prächtigen Fresken, beeindruckender Architektur und der berühmten „Sala dei Giganti“.

Mantova-Sabbioneta (47 km): verbindet die beiden UNESCO-Städte und führt über die historische Pontonbrücke Torre d'Oglio sowie das charmante Dorf Com-messaggio mit dem Torrazzo von Vespasiano Gonzaga.

WANDERN AUF DEM WASSER

Seit jeher ist Mantua eng mit dem Wasser verbunden, das die Stadt über Jahrhunderte hinweg geprägt hat. Es diente als natürliche Verteidigung, Handelsweg und wirtschaftliche Lebensader, war aber auch eine ständige Gefahr durch Überschwemmungen. Heute sind die Seen und Uferparks wichtige Erholungsorte für die Stadtbewohner. Bootstouren bieten eine besondere Möglichkeit, die Landschaft und das

Ökosystem der Region zu entdecken. Auf dem Lago Superiore kann man Belfiore und die Dörfer Grazie und Rivalta erreichen, während Fahrten auf den Lago Mezzo und Lago Inferiore bis zum Governolo-Becken führen, von wo aus Verbindungen nach Ferrara und Venedig bestehen. Mehrere Schifffahrtsgesellschaften bieten geführte Touren mit Umweltführern an. Einige Boote sind für Fahrradmitnahme ausgestattet und bieten Catering mit traditionellen Gerichten an. Ein besonderes Highlight ist die Lotusblüte auf dem Lago Superiore von Juli bis August. Diese exotische Pflanze wurde 1921 von der Naturforscherin Anna Maria Pellegrè eingeführt und ist heute eines der Symbole Mantuas.





Einfach nur genießen:
Der Sonnenuntergang am
Lago Superiore taucht den
See in goldene Farben.

KULINARISCHE TRADITIONEN

Die mantuanische Küche verbindet die elegante Hoftradition der Gonzaga mit der rustikalen Volksküche. Sie ist raffiniert, aber zugleich bodenständig und nutzt alles, was Land und Wasser bieten. Ein kulinarisches Muss sind die Tortelli di Zucca, mit Kürbis gefüllte Teigtaschen, die traditionell an Heiligabend gegessen werden. Ebenfalls beliebt sind die Agnoli in Brodo (gefüllte Nudeln in Brühe) und der Risotto alla Pilota, gewürzt mit Salamella-Pesto und oft mit Puntel (geschmortes Schweinekotelett oder Rippe) serviert. Schweinefleisch spielt eine zentrale Rolle: Mantuanische Salami, gewürzt mit Knoblauch

GRAS PISTÀ – SPECK MIT KNOBLAUCH UND PETERSILIE AUF POLENTA

Cotechino, eine herzhaft gewürzte Wurst mit Kartoffelpüree oder Linsen. Zu den besonderen Fleischgerichten gehören Eselseintopf, Hecht in Sauce mit Polenta und Kapaun alla Stefani, ein altes Rezept der Gonzaga mit Sultaninen und Pinienkernen. Mantua ist die einzige Provinz, in der sowohl Grana Padano als auch Parmigiano Reggiano produziert werden. Beide

Käsesorten passen perfekt zur Mostarda di Mele Campanine, einer würzigen Apfel-Senf-Sauce. Zum Nachtisch gibt es die berühmte Torta Sbrisolona, eine knusprige Mandelkuchen-Spezialität, sowie die Elvezia, eine Schweizer Kreation aus dem 18. Jahrhundert, und den Anello di Monaco, einen traditionellen Weihnachtskuchen deutscher Herkunft.

Den perfekten Abschluss bilden die Weiß- und Rotweine der mantuanischen Moränenhügel sowie der beliebte Lambrusco DOC aus Mantua.

MANTUA UND SABBIONETA – UNESCO-WELTERBE

Seit 2008 gehören Mantua und Sabbioneta zum UNESCO-Weltkulturerbe. Die beiden Städte repräsentieren die wichtigsten Stadtmodelle der Renaissance: Mantua steht für die Umgestaltung einer bestehenden Stadt, während Sabbioneta als ideal geplante Stadt von Grund auf neu erbaut wurde. Mantua, mit seinen etruskisch-römischen Wurzeln, entwickelte sich über Jahrhunderte weiter. Die Gonzaga-Familie prägte die Stadt maßgeblich und verwandelte sie nach den Prinzipien der Renaissance-Architektur. Im Gegensatz dazu wurde Sab-

bioneta innerhalb von nur 35 Jahren von Herzog Vespasiano Gonzaga errichtet – als perfekte Mischung aus Festungsstadt und kulturellem Zentrum. Berühmte Künstler wie Giulio Romano, Leon Battista Alberti, Andrea Mantegna und Vincenzo Scamozzi wirkten in beiden Städten und hinterließen bedeutende Meisterwerke. Seit der Anerkennung als Weltkulturerbe stehen Mantua und Sabbioneta unter besonderem Schutz, um ihr historisches Erbe für zukünftige Generationen zu bewahren.

MANTUA – INFORMATIONEN

Mantua und Sabbioneta Karte
<http://home.mantovacard.it>

Routen zu Fuß und mit dem Fahrrad
www.mantovadestinationsostenibile.it

Referenz-Webseiten

www.comune.mantova.it
www.mantovasabbioneta-unesco.it
www.mantovadestinationsostenibile.it
www.museovirgilio.it
www.museimantova.it
www.maca.museimantova.it

 **Mantova città d'arte e di cultura**
facebook.com/cittadimantovaofficial



EINZELHEFT BESTELLEN

EINE AUSGABE VERPASST?

EINFACH NACHBESTELLEN!

WWW.SQUARE-SHOPPING.COM



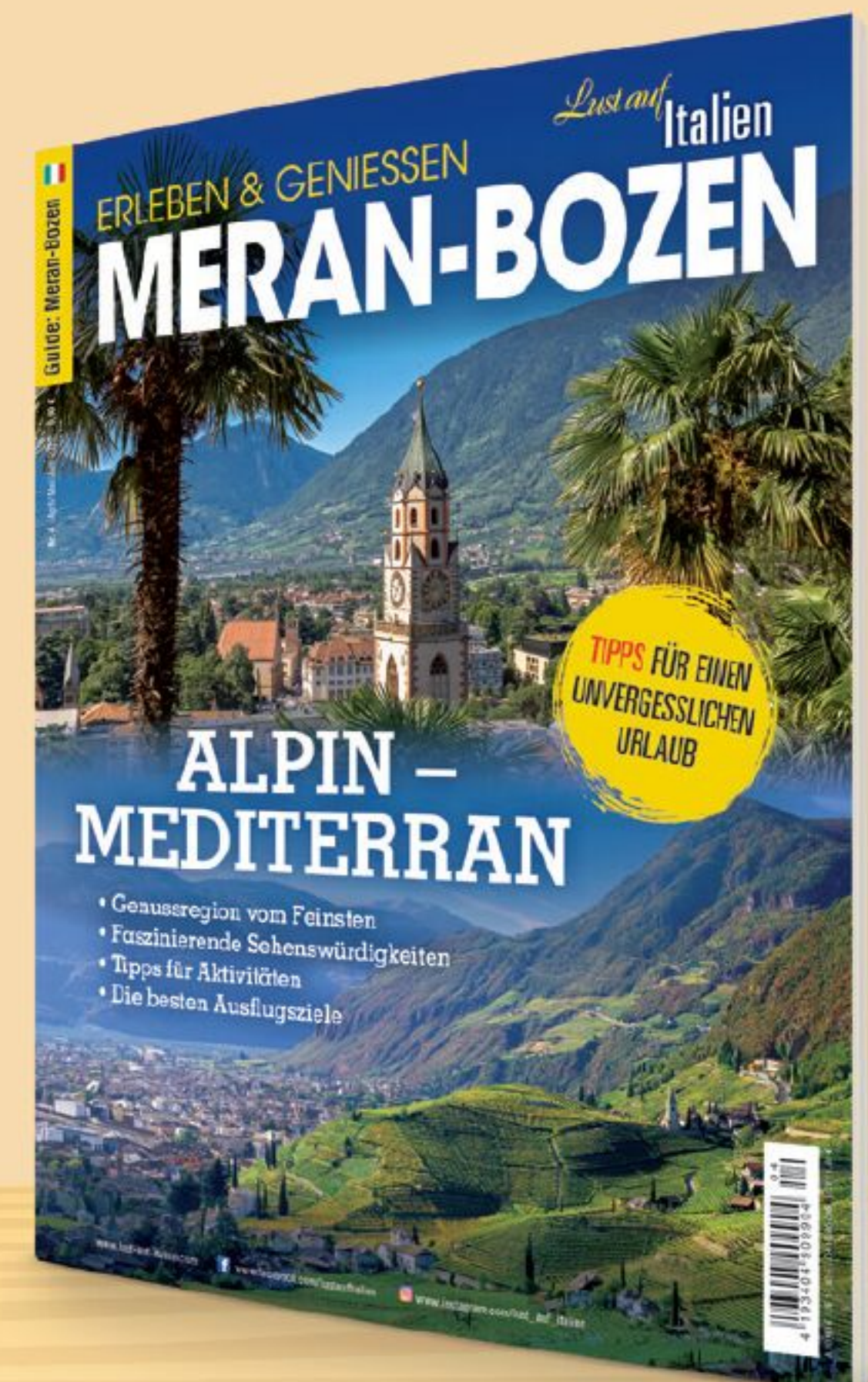
E.MAIL

service@square-shopping.com



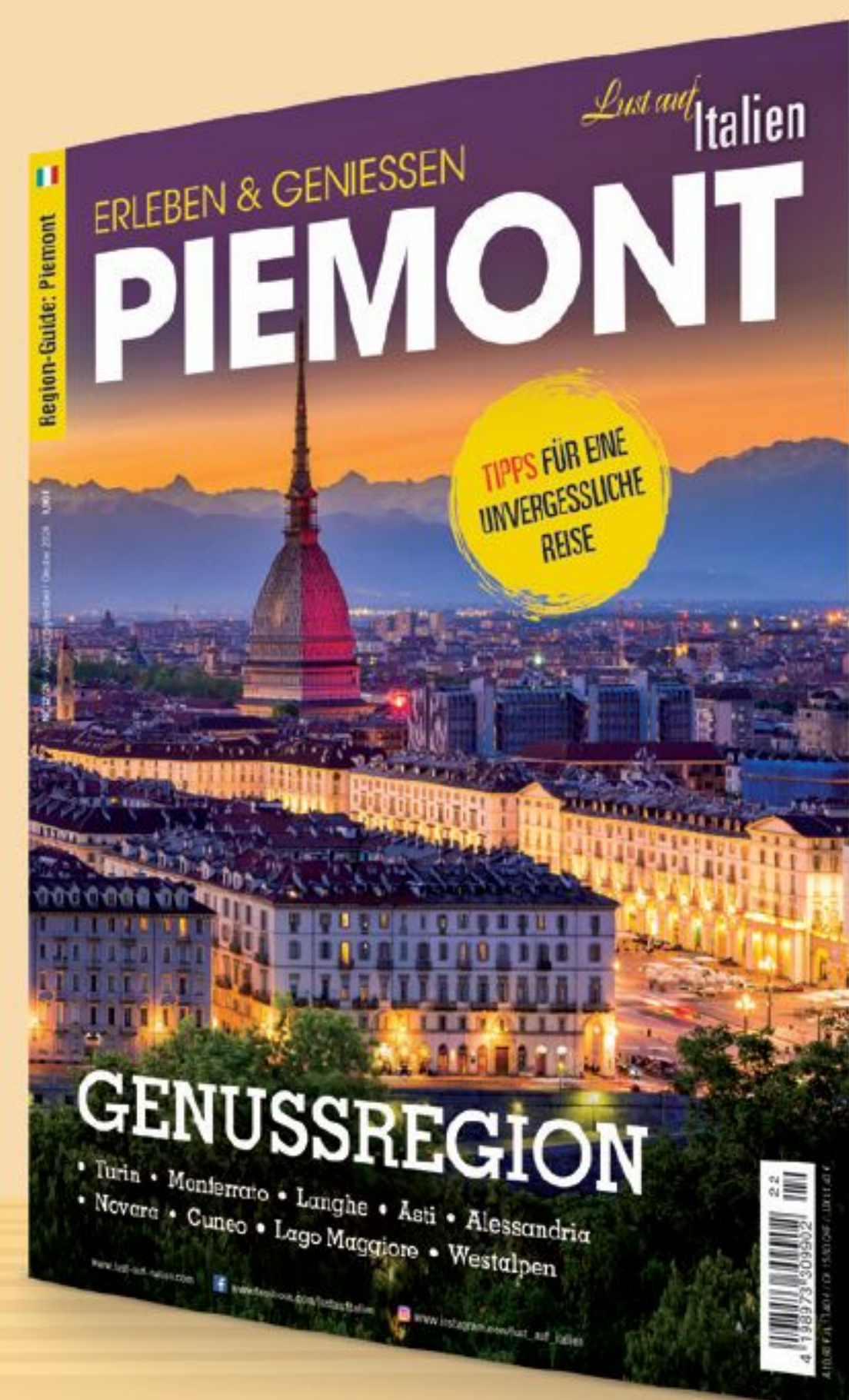
TELEFON

+49 (0)89 85853-842





WWW.FACEBOOK.COM/LUSTAUFITALIEN



WEBSITE LUST-AUF-ITALIEN.COM



LOMBARDEI

Lago d'Iseo

Der See von Monte Isola



Der Lago d'Iseo, auch als Iseosee bekannt, ist einer der weniger bekannten, aber nicht minder beeindruckenden Seen in Norditalien. Er liegt in der Lombardei, eingebettet zwischen den Provinzen Brescia und Bergamo, und bietet eine atemberaubende Kulisse mit kristallklarem Wasser, charmanten Dörfern und üppigen Bergen.

*Herrlicher Blick von Monte Marone auf den **Lago d'Iseo** und die Binneninsel Monte Isola.*



In **Sarnico**, im Süden des Sees, fließt der Lago d'Iseo in den Fluß Oglio, der später in den Po mündet.



Im Gegensatz zu seinen berühmteren Nachbarn, dem Gardasee und dem Comer See, zieht der Lago d'Iseo weniger Touristen an und bewahrt so eine authentische, ruhige Atmosphäre.

Der Lago d'Iseo hat eine Fläche von etwa 65,3 km² und eine maximale Tiefe von rund 251 Metern. Er wird vom Fluß Oglio gespeist, der ihn auch wieder verläßt und

ein wichtiger Nebenfluß des Po ist. Der See liegt auf einer Höhe von etwa 185 Metern über dem Meeresspiegel und ist von malerischen Bergen umgeben, die oft steil ins Wasser abfallen.

Ein herausragendes geographisches Merkmal des Sees ist *Monte Isola*, die größte Binneninsel Europas. Monte Isola erhebt sich majestätisch aus dem Wasser und erreicht

eine Höhe von 600 Metern über dem Meeresspiegel. Die Insel ist ein beliebtes Ziel für Wanderer und Radfahrer, da sie autofrei ist und eine Vielzahl von malerischen Pfaden bietet.

Zudem gibt es zwei kleinere Inseln in der Nähe von Monte Isola: *Isola di Loreto* und *Isola di San Paolo*, die sich beide in Privatbesitz befinden. Besonders Isola di Loreto mit ihrem neugotischen Schloss zieht viele Blicke auf sich.

GESCHICHTE

Die Region um den Lago d'Iseo hat eine lange und bewegte Geschichte. Bereits in der Antike besiedelten Kelten und Römer die fruchtbaren Ufer des Iseosee – damals Sebinus genannt. Später, im Mittelalter, war die Gegend häufig umkämpft zwischen den mächtigen Stadtstaaten Mailand und Venedig. Besonders die Adelsfamilie Visconti spielte eine bedeutende Rolle in der Entwicklung der Region.

Im 19. und frühen 20. Jahrhundert war der See ein wichtiger Standort für die Eisen- und Stahlindustrie, insbesondere in der Stadt Lovere. Heute ist der See vor allem für

seinen sanften Tourismus bekannt, wobei er eine perfekte Mischung aus Geschichte, Natur und Erholung bietet.

WEINANBAU

Auch der Weinbau in der nahegelegenen Franciacorta-Region trug zur wirtschaftlichen Entwicklung bei. Diese Wein-Region erstreckt sich südlich des Lago d'Iseo und ist weltweit für ihre edlen Schaumweine, die *Franciacorta DOCG*, bekannt. Die sanften Hügel, das milde Mikroklima und die mineralreichen Böden schaffen perfekte Bedingungen für den Anbau von Chardonnay, Pinot Nero und Pinot Bianco. Die Tradition des Weinbaus reicht bis ins Mittelalter zurück, doch erst in den 1960er Jahren wurde Franciacorta als Hochburg des italienischen Metodo Classico, der klassischen Flaschengärung, etabliert. Heute produzieren renommierte Weingüter wie Ca' del Bosco oder Berlucchi hochwertige Schaumweine, die oft mit Champagner verglichen werden. Neben Wein bietet Franciacorta atemberaubende Landschaften, charmante

Dörfer und historische Klöster. Besucher können Weingüter besichtigen, lokale Spezialitäten genießen und die Nähe zum Lago d'Iseo für Erholung oder Wassersport nutzen. Franciacorta vereint Genuss, Natur und Kultur auf einzigartige Weise.

FLOATING PIERS

The Floating Piers war eine spektakuläre Kunstinstallation des weltberühmten Künstlers Christo, die vom 18. Juni bis 3. Juli 2016 auf dem Lago d'Iseo zu sehen war. Das Projekt ermöglichte es Besuchern, auf einem schwimmenden Steg über das Wasser zu gehen und verband das Festland mit Monte Isola und der privaten Isola di San Paolo.

Die Idee hinter „The Floating Piers“: Christo hatte die Vision, Menschen das Gefühl zu geben, über Wasser zu laufen. Ursprünglich entwickelte er das Konzept bereits in den 1970er Jahren zusammen mit seiner Frau Jeanne-Claude, konnte es aber erst nach ihrem Tod realisieren. Der Lago d'Iseo wurde ausgewählt, weil seine

Umgebung perfekt für die Installation war und die Isola di San Paolo als Ankerpunkt diente.

Die Idee bestand darin, 3 Kilometer schwimmende Stege aufzubauen, die den Ort Sulzano am Festland mit Monte Isola und der privaten Isola di San Paolo verbinden. Die Piers bestanden aus 220.000 hochdichten Polyethylenwürfeln, die auf der Wasseroberfläche schwammen und mit einem rutschfesten, safran-gelben Stoff überzogen wurden. Die Stege waren 16 Meter breit und 50 Zentimeter hoch, sodass sie sich sanft mit den Wellen bewegten. Um die Sicherheit zu gewährleisten, wurde das Konstrukt durch 100 Anker mit je 5 Tonnen Gewicht auf dem Seegrund stabilisiert. Die Piers wurden am 18. Juni 2016 eröffnet und sind bis zum 3. Juli 2016 stehen geblieben. Erwartet wurden 500.000 Besucher, doch tatsächlich kamen in den 16 Tagen über 1,2 Millionen Menschen! Es bildeten sich lange Warteschlangen in Sulzano, dem Hauptzugangspunkt. Die Region war überfüllt,



Leidenschaft für Kaschmir seit 1970

Cashmere Company produziert feine Kaschmirstrickwaren mit Leidenschaft und Kreativität, dank der Professionalität von Cristina Frassi, der Modedesignerin des Unternehmens. Die Kleidungsstücke werden in den Herkunftsgebieten der kostbaren Faser mit den besten Garnen und größter Sorgfalt hergestellt, um feine, hochwertige Strickwaren zu einem erschwinglichen Luxuspreis zu garantieren. Jedes Produkt ist ein zartes Juwel der Handwerkskunst und stilistischen Kreativität. Sie finden bei uns eine große Auswahl an Modellen und Farben für Damen und Herren, mit klassischen Kleidungsstücken und innovativer Verarbeitung, immer im Einklang mit der Mode.

Kaufen Sie online in unserem eShop oder besuchen Sie uns in unseren Geschäften in Bergamo und Brescia!



Cashmere Company

Viale Piave, 56 • I-Brescia (BS)
Mob. + 39 351 3657170

Via Ghislanzoni, 8/10 • I-Bergamo (BG)
Mob. + 39 351 3478997

brescia@cashmere-company.it
bergamo@cashmere-company.it

shop.cashmere-company.it



LOMBARDEI



Ein Traum wurde
war: Die **Isola di San
Paolo** zu Fuß über
den See erreichen

Hotels ausgebucht und Straßen verstopft. Nach den 16 Tagen wurden die Piers wie geplant abgebaut. Der gesamte Stoff wurde recycelt, und der See kehrte in seinen ursprünglichen Zustand zurück. Obwohl es eine temporäre Kunstinstallation war, bleibt „The Floating Piers“ eine der beeindruckendsten und meistbesuchten Kunstaktionen des 21. Jahrhunderts. Christo verstarb 2020, aber sein Werk auf dem Lago d'Iseo bleibt als unvergessliches Ereignis in Erinnerung.

FREIZEITMÖGLICHKEITEN

Die Region bietet eine perfekte Kombination aus Natur, Sport und Erholung und ist besonders bei Aktivurlaubern, Wassersportlern und Campingfreunden beliebt. Es gibt zahlreiche Campingplätze direkt am Ufer

des Sees mit atemberaubender Aussicht. Viele Plätze bieten Mobilheime, Glamping-Zelte und Wohnmobil-Stellplätze an. Besonders beliebt sind Campingplätze mit direktem Seezugang, um Wassersportaktivitäten zu genießen.

Wassersport ist hier sehr beliebt. Segeln, Windsurfen und Kajakfahren sind hier gut möglich, und die ruhigen Gewässer des Sees laden zu entspannten Bootsfahrten ein. Zahlreiche kleine Strände und Badestellen, insbesondere in den Orten Iseo und Marone, ermöglichen ein erfrischendes Bad im klaren Wasser.


Wandern & Trekking: Die Region ist durchzogen von Wanderwegen, die spektakuläre Ausblicke bieten. Besonders beliebt ist die Monte-Isola-Umrandung sowie die Wanderung zur Santuario della Madonna della Ceri-

ola, dem höchsten Punkt der Insel. Auch das nahegelegene Valle Camonica bietet atemberaubende Routen.

Radfahren & Mountainbiking: Radfahrer finden hier sowohl flache Strecken entlang des Sees als auch anspruchsvolle Bergtouren. Besonders empfehlenswert ist die Franciacorta-Weinroute, die durch sanfte Hügel und Weinberge führt. Mountainbiker schätzen die herausfordernden Pfade rund um die Berge des Iseosees.

Klettern: In der Umgebung gibt es mehrere Klettergebiete, darunter die Felswände bei Marone, die für Sportkletterer spannend sind.

Paragliding: Abenteuerlustige können vom nahegelegenen Monte Guglielmo mit dem Gleitschirm starten und den See aus der Luft genießen.



MEIN NAME IST ROSSANA PEDRALI UND ICH BIN INNENARCHITEKTIN UND LICHTBERATERIN.

Ich beschäftige mich mit Innenarchitektur, von der Beratung bis zum Design, kümmere mich um die Inneneinrichtung und suche nach den richtigen Ergänzungen, um einen neuen Raum zu schaffen oder einfach seine Seele zu manifestieren. Mein Erbe ist der italienische Stil, aber mein Blick ist immer offen für die Welt. Ich freue mich darauf, Sie in meinem Ausstellungsraum für eine Beratung zu sehen, oder kontaktieren Sie mich auf Whatsapp, Instagram oder Houzz.



*The Floating Piers (2016)
von Christo war eine
schwimmende Steganlage
auf dem Lago d'Iseo, die
Besuchern das Gefühl gab,
über Wasser zu gehen.*

MONTE ISOLA

Die Insel Monte Isola liegt mitten im Iseo-See. Sie ist die größte bewohnte Binneninsel Europas und ein wahres Naturparadies, das mit seiner ruhigen Atmosphäre, seinen charmanten Dörfern und atemberaubenden Landschaften beeindruckt. Die Insel erstreckt sich über eine Fläche von etwa 4,5 km² und erhebt sich bis zu 600 Meter über den Wasserspiegel des Sees. Sie bietet eine perfekte Kombination aus Natur, Kultur und traditionellem italienischem Flair. Die Insel ist durch eine kurze Fährfahrt von verschiedenen Punkten am Ufer aus erreichbar, insbesondere von Sulzano, Sale Marasino und Iseo. Die Überfahrt dauert nur wenige Minuten, doch schon bei der Annäherung an die Insel spürt man den besonderen Zauber dieses Ortes.

Die Insel ist von üppiger Vegetation bedeckt. Dichte Wälder, Olivenhaine und terrassenförmig angelegte Gärten prägen die Landschaft. Die steilen Hänge und schmalen Wege laden zu Wanderungen und Spaziergängen ein, bei denen man immer

wieder mit grandiosen Ausblicken über den See belohnt wird. Das mediterrane Klima sorgt für milde Winter und warme Sommer, was die Insel das ganze Jahr über zu einem attraktiven Reiseziel macht.

LEBEN AUF DER INSEL

Die meisten der rund 1.800 Einwohner wohnen in den Hauptorten Peschiera Maraglio, Siviano und Carzano.

Peschiera Maraglio im Südosten der Insel ist das erste Dorf, das Besucher von Sulzano aus mit der Fähre erreichen. Es ist bekannt für seine Fischertradition, engen Gassen und Uferpromenade mit Restaurants und Cafés. Hier befinden sich auch viele traditionelle Werkstätten für die berühmten Montisola-Netze (Fischernetze). **Siviano** ist der Hauptort der Insel. Das malerische Dorf besticht durch enge Gassen, historische Steinhäuser und eine entspannte Atmosphäre. Da die Ortschaft leicht am Hang liegt, hat man von hier aus einen herrlichen Blick auf den See und die umliegenden Berge.

Carzano ist ein idyllisches Dorf im Nordosten der Insel. Bekannt für seine malerische Uferpromenade und die traditionelle Fischeratmosphäre, beeindruckt der Ort mit charmanten Gassen und historischen Steinhäusern. Besonders hervorzuheben ist hier das *Festa di Santa Croce*, das alle fünf Jahre gefeiert wird. Bei diesem Fest werden die Straßen mit aufwendigen Blumendekorationen geschmückt, die aus Tausenden von Papierblumen bestehen. Das nächste Mal findet dieses spektakuläre Ereignis vom 8. bis 14. September 2025 statt. Carzano ist zudem ein wichtiger Fährhafen für Verbindungen zum Festland nach Sale Marasino.

Übernachtungsmöglichkeiten: Obwohl Monte Isola klein ist, gibt es einige charmante Unterkünfte. Von gemütlichen Bed & Breakfasts über kleine Hotels bis hin zu Ferienwohnungen findet sich für jeden Geschmack eine passende Übernachtungsmöglichkeit. Da die Kapazitäten begrenzt sind, empfiehlt es sich, frühzeitig zu reservieren, insbesondere in den Sommermonaten.



*Die **Rocca Martinengo** ist eine mittelalterliche Festung mit historischem Charme und Blick über den Lago d'Iseo.*

Verkehr und Fortbewegung: Monte Isola ist autofrei, was zur ruhigen und entspannten Atmosphäre beiträgt. Ausnahmen gibt es nur mit Sondergenehmigung für Einheimische (Landwirte, Handwerker...), für Polizei, Rettungsdienste und Feuerwehr, Müllabfuhr sowie für den Bürgermeister. Die Fortbewegung auf der Insel erfolgt somit zu Fuß, mit dem Fahrrad oder mit Motorrollern. Für Besucher stehen Fahrräder zur Miete bereit, und ein kleines Busnetz verbindet die wichtigsten Orte der Insel. Die Wanderwege sind gut ausgeschildert und laden dazu ein, die Insel in Ruhe zu erkunden.

Die **Küche** von Monte Isola ist geprägt von frischen, regionalen Produkten. Eine Spezialität der Insel ist die *Sardina essiccata*, eine in der Sonne getrocknete und in Olivenöl eingelegte Sardine, die mit Polenta serviert wird. Auch frischer Fisch aus dem Iseosee, darunter Hecht und Felchen, spielt eine zentrale Rolle in der lokalen Gastronomie. Zu den traditionellen Gerichten gehören zudem hausgemachte Pasta, Risotto mit Seefisch und verschiedene Käse- und Wurstspezialitäten aus der Region. In den kleinen Restaurants und Trattorien der



*Das **Museo della Rete** zeigt die traditionelle Kunst des Fischernetz-Handwerks und die Geschichte der lokalen Fischerei.*

Insel kann man diese Köstlichkeiten in authentischer Atmosphäre genießen.

SEHENSWÜRDIGKEITEN

Auf der Insel gibt man natürlich einen herrlichen Blick auf den See. Es gibt aber auch einiges zu entdecken zwischen Geschichte, Kunst und den alten Dörfern auf der Insel.

Die **Rocca Martinengo** ist eine beeindruckende

Burg auf Monte Isola, die über dem Golf von Sensole thront. Sie wurde im 14. Jahrhundert von der Familie Oldofredi erbaut, um den Iseosee strategisch zu kontrollieren. Die Festung wurde nicht auf dem höchsten Punkt der Insel errichtet, da dieser bereits vom Santuario della Madonna della Ceriola eingenommen war. Später ging die Burg in den Besitz der Familie Martinengo über, vermutlich Mitte des 15. Jahrhunderts. Nach 1427, als das Gebiet

unter die Herrschaft Venedigs fiel, verlor die Burg ihre Verteidigungsfunktion und wurde zu einem repräsentativen Palast umgebaut. Charakteristische Elemente dieser Zeit sind das große steinerne Eingangsportal und verzierte Fensterrahmen. Dennoch wurde das Gebäude im späten 16. Jahrhundert aufgegeben und verfiel teilweise.

Heute befindet sich die Burg in Privatbesitz. Sie hat einen quadratischen Grundriss, einen imposanten runden Turm und einen zentralen Innenhof. Der ursprüngliche Wachturm wurde durch Schutzmauern ergänzt, die als Stütze für spätere Anbauten dienten.

Eine Legende besagt, dass ein grausamer Burgherr die Fischer zwang, vor der Festung als Zeichen der Unterwerfung ihre Segel zu senken. Wer sich weigerte, wurde angeblich mit Kanonenschüssen bestraft. Nach mehreren Unglücken verwandelten die Fischer diese Geste in eine religiöse Ehrung und malten das Bild der Madonna della Ceriola auf einen nahegelegenen Felsen. Als der Kastellan versuchte, das Bild zu zerstören, ertrank er auf mysteriöse Weise.

Die Burg kann heute nur von außen besichtigt werden. Sie ist über einen gut ausgeschilderten Wanderweg (Nr. 5) vom Dorf Menzino aus erreichbar. Der Weg ist asphaltiert, leicht ansteigend und führt in etwa 15 Minuten zur Burg.

Museo della Rete: Einst waren die Bewohner der Insel sehr wohlhabend, denn sie lebten inmitten ihres fischreichen Alpensees von handgeknüpften Fischernetzen. Doch Mitte der 60er Jahre kam die Billigkonkurrenz aus China auf den Markt und der Handel flaute ab. Dann hatte Fiorello Turla, Spross der letzten verbliebenen Netzweberei „La Rete“ (deutsch: Netz), eine perfekte

Die Kirche Santi Faustino e Giovita in Siviano beeindruckt mit barocker Architektur und wertvollen Kunstwerken.



Idee: Wo ist Qualität besser als billige Produktion? Die Antwort lag in Italien auf der Hand – Fußball. So wurde Monte Isola zur Fußball-Insel. Das Sortiment wurde umgestellt und Turla brachte 1970 eine Innovation auf den Markt: Mit wabenförmigen (statt quadratischen) Netzmaschen gewann er das Vertrauen der Fußballmannschaften. So wurde „La Rete“ in Europa für die Produktion von Fußball-Netzen sehr bekannt. Nicht nur jedes bekannte italienische Fußballstadion hatte Tornetze aus Monte Isola – La Rete war auch Ausstatter der Fußball-WM in Italien (1990), der WM in Japan und Korea (2002), der Olympischen Spiele in Athen (2004) sowie der Spiele der Champions League. La Rete produzierte u.a. auch Hängematten, Sicherheits-, Sport- und Schutznetze.

Das private Museo della Rete befindet sich in der ältesten Netzfabrik der Insel, die heute das Unternehmen Retificio La Rete beherbergt. Es wurde gegründet, um die traditionsreiche Handwerkskunst zu würdigen und zu bewahren. Besucher können dort

eine umfangreiche Sammlung von Dokumenten und Werkzeugen besichtigen, darunter die „ocia“, eine spezielle Nadel, die für das manuelle Knüpfen der Netze verwendet wurde. Ergänzt wird die Ausstellung durch eine Fotoausstellung mit historischen Schwarz-Weiß-Bildern, die die Bedeutung der Netzproduktion für die Inselbewohner zeigen.

Chiesa dei Santi Faustino e Giovita: Die Pfarrkirche von Siviano, die den Heiligen Faustino und Giovita geweiht ist, stammt aus dem 16. Jahrhundert und steht auf dem höchsten Punkt des Hügels von Siviano. Teilweise ruht sie auf einer Böschung, die den Kirchhof bildet und von zwei großen Steinmauern gestützt wird.

Die Fassade ist schlicht gestaltet und besitzt einen klassizistischen Portikus. Der Innenraum ist einschiffig mit einem zentralen Grundriss und wird von einer Kuppel, die auf vier Bögen ruht, überdacht. Vier Seitenaltäre ergänzen den Hauptraum, der mit kunstvollen Stuckverzierungen in einem



Die Residence Elettra liegt mitten im Grünen, **am Ufer des Idrosees im Valle Sabbia**. Seine privilegierte Lage garantiert einen Urlaub, der für Familien und Liebhaber von Natur und sportlichen Aktivitäten perfekt geeignet ist: Trekking, Mountainbiking, Schwimmen, Windsurfen und Bootsfahrten. **Die Häuser sind renoviert** und mit modernen Annehmlichkeiten ausgestattet. Kostenloses WiFi.



Carzano ist bekannt für das Santa-Croce-Fest und seine ruhige Uferlage. Rechts im Bild die Kirche San Giovanni Battista und seine ruhige Uferlage.

eleganten, korinthischen Stil mit barocken Einflüssen geschmückt ist.

Der Hauptaltar besteht aus edlem Marmor aus Ome sowie rotem Marmor aus Caprino Veronese. Besonders bemerkenswert ist ein Altarbild, das Giacomo Colombo aus Pallazzolo sull'Oglio im 18. oder 19. Jahrhundert geschaffen hat. Es zeigt die Madonna von Ceriola zusammen mit den Heiligen Faustino und Giovita. Sein Stil zeichnet sich durch rundliche Gesichter, spitze Nasen, eine markante Darstellung von Gewän-

dern sowie leuchtende Farben mit starken Kontrasten aus. Ein weiteres bedeutendes Kunstwerk ist ein Abendmahlsgemälde von Ottavio Amigoni aus dem Jahr 1651, das ebenfalls in der Kirche zu sehen ist.

Die Pfarrkirche **San Giovanni Battista von Carzano**, die 1580 offiziell als solche anerkannt wurde, wurde im 18. Jahrhundert auf den Überresten einer älteren Kirche neu errichtet. Ihre Ostfassade, die aus dieser Zeit stammt, ist in drei Bereiche unterteilt und

mit toskanischen Lisenen sowie Statuen der Heiligen Petrus, Paulus, Johannes der Täufer und Ambrosius verziert. Das Eingangsportal aus Botticino-Marmor stammt aus dem 17. Jahrhundert und gehörte zur Vorgängerkirche.

Der Innenraum hat eine polygonale Form mit einer Kuppel. Zwei Seitenaltäre sind vorhanden: ein Madonna-Altar aus dem frühen 20. Jahrhundert, der nach dem Abriss des Klosters Isola di San Paolo übernommen wurde, sowie ein hölzerner



Peschiera Maraglio ist bekannt für seine Uferpromenade. Im Bild die Chiesa di San Michele Arcangelo und links daneben das Castello Oldofredi



Das **Santuario della Madonna della Ceriola** ist die höchste Kirche von Monte Isola und bietet einen spektakulären Blick auf den Lago d'Iseo.

Hochaltar mit Kruzifix, der bereits 1916 als beschädigt beschrieben wurde. Die Wände enthalten vier Nischen mit Erzengel-Statuen. Das Altarbild zeigt die Geburt Johannes des Täufers, während an den Seiten des Presbyteriums zwei Werke von Giacomo Colombo (18./19. Jahrhundert) zu sehen sind: eine Himmelfahrt und eine Darstellung der Heiligen Familie.

Die Deckenfresken stammen aus dem 18. Jahrhundert. Die Kuppel über dem Presbyterium zeigt die Taufe Christi, während im Hauptschiff Szenen aus dem Leben von Johannes dem Täufer sowie weitere biblische Geschichten dargestellt sind.

Das **Castello Oldofredi** in Peschiera Maraglio ist zu Fuß erreichbar, indem man die Gasse vom kleinen Platz mit der Apotheke nimmt. Der Weg führt durch einen Teil des Dorfes hinauf zur Kirche San Michele, die sich direkt neben dem Schloss befindet.

Das Gebäude wurde im Renaissancestil errichtet und zeichnet sich durch einen eleganten, gewölbten Säulengang aus, der auf Säulen aus Sarnico-Stein ruht. Von außen erkennt man noch die ursprüngliche Fassade der alten Festung. Besonders bekannt ist das Schloss, weil dort 1497 die Königin von Zypern, Caterina Cornaro, untergebracht wurde. Sie war die Schwester des damaligen Bürgermeisters von Brescia.


Der ursprüngliche Turm des Schlosses existiert heute nicht mehr, doch historische Aufzeichnungen von Giovanni da Lezze bestätigen seine einstige Präsenz – er beschrieb ihn als „hohen und alten Turm“. Die ehemaligen Burgmauern wurden entweder abgetragen oder sind in die heutigen Gebäude integriert. Betrachtet man die angrenzenden Häuser, kann man sich jedoch vorstellen, wo die Mauern einst verliefen.

Heute befindet sich im Palast das Residenz-Restaurant „Castello Oldofredi“, das Besucher

chern eine besondere Atmosphäre in historischem Ambiente bietet.

Die **Chiesa di San Michele Arcangelo** in Peschiera Maraglio wurde im 17. Jahrhundert auf den Überresten einer älteren Kirche errichtet und 1648 geweiht. Die Fassade besteht aus zwei Ebenen und wird von einem dreieckigen Tympanon mit einem Metallkreuz gekrönt. Eine Treppe aus Sarnico-Marmor mit sieben pyramidenförmigen Stufen führt zum Eingang. Das Portal aus dem 17. Jahrhundert, ebenfalls aus Sarnico-Marmor, ist schlicht gestaltet und mit toskanischen Pilastern verziert. Die Tür aus Ebenholz besticht durch ihre kunstvollen Hochreliefs in Form von zwei eleganten Füllhörnern.

Im Innenraum, der ein einziges Kirchenschiff mit Tonnengewölbe besitzt, sind die Wände und Decken mit aufwendigen Stuckarbeiten dekoriert. Florale Muster,



OSTELLO DEL PORTO

Das Ostello del Porto bietet Ihnen eine neue Art der Herbergserfahrung mit seinen hochwertigen Dienstleistungen und Zimmern, die alle mit eigenem Bad und kostenlosem WLAN ausgestattet sind. Kontinentales Frühstücksbuffet. Unsere Einrichtung ist fahrradfreundlich und Haustiere sind willkommen!

JETZT ENTDECKEN





Die Isola di Loreto, nördlich von Monte Isola, ist eine private Insel mit einem neugotischen Schloss.

geschwungene Gesimse sowie zahlreiche Fresken verleihen der Kirche eine besonders kunstvolle Atmosphäre.

Das Heiligtum der **Madonna della Ceriola** wurde auf dem höchsten Punkt von Monte Isola errichtet und geht auf das 5. Jahrhundert zurück. Es wurde vom heiligen Vigilius, Bischof von Brescia, gegründet, um den christlichen Glauben zu verbreiten und heidnische Kulte zu verdrängen. Die ursprüngliche Kirche war die erste Pfarrei der Insel und wurde später zur Madonna della Ceriola benannt. Das verehrte Marienbild stammt aus dem 12. Jahrhundert und ist in einen Eichenstamm geschnitzt. Im Laufe der Jahrhunderte wurde das Gebäude mehrfach restauriert und erweitert, insbesondere nach einem Besuch des heiligen Karl Borromäus im Jahr 1580, woraufhin das Heiligtum um ein Presbyterium, Kapellen und ein kunstvolles schmiedeeisernes Tor ergänzt wurde. Ein besonderes Ereignis war 1815, als ein Blitz ein verstecktes Fresko von Christus Ecce Homo freilegte. Während der Cholera-Epidemie von 1836 baten die Einwohner von Monte Isola die Madonna um Schutz. Nach-

dem die Krankheit abklang, wurde die Madonna del Colera eingeführt, die bis heute jedes Jahr am zweiten Sonntag im Juli gefeiert wird.

Das Heiligtum ist 23 Meter lang, 7,5 Meter breit und 10 Meter hoch und besitzt ein Tonnengewölbe mit barocken Verzierungen. Der Hochaltar aus schwarzem und weißem Marmor wird von einer hölzernen Soasa aus dem 15. Jahrhundert überragt. Das Triptychon zeigt die Madonna mit Jesuskind sowie die Heiligen Faustino und Giovita. Weitere Fresken und Votivtafeln zeugen von der tiefen Verehrung der Madonna durch die Gläubigen. Heute gilt das Heiligtum als Symbol der Einheit der Gemeinde Monte Isola und ist auf ihrem Wappen abgebildet. Die Kirche ist natürlich ein sehr beliebtes Wanderziel. Der Weg beginnt vor dem Informationsbüro in Peschiera Maraglio und schlängelt sich bergauf durch das Dorf. Nach der Überquerung der Straße, die nach Senzano hinaufführt, führt der Weg in den Wald. In etwas mehr als einer Stunde erreicht man über das Dorf Cure die Wallfahrtskirche. Von dort aus bietet sich ein atemberaubender Panoramablick über den gesamten Iseosee.

ISOLA DI LORETO

Die Isola di Loreto im Norden von Monte Isola ist eine kleine, private Insel im Lago d'Iseo, die durch ihre märchenhafte Kulisse und historische Bedeutung fasziniert. Sie ist von dichten Wäldern sowie beeindruckenden Felsen umgeben. Ihre auffälligste Sehenswürdigkeit ist das neugotische Schloss, das Ende des 19. Jahrhunderts erbaut wurde und mit seinen Türmchen und Spitzbögen an eine mittelalterliche Festung erinnert. Die Geschichte der Isola di Loreto reicht bis ins 15. Jahrhundert zurück, als dort ein Kloster der Heiligen Klara errichtet wurde. Die Klarissinnen lebten abgeschieden auf der Insel, doch das Kloster wurde später aufgegeben. Im 19. Jahrhundert wechselte die Insel mehrmals den Besitzer. Im Jahr 1910 ließ dann Cav. Vincenzo Richieri ein neugotisches Schloss erbauen, um das herum ein herrlicher Nadelbaumpark mit einem kleinen Hafen und zwei Türmen angelegt wurde. Heute befindet sich die Insel in Privatbesitz und ist für die Öffentlichkeit nicht zugänglich. Trotzdem zieht die Isola di Loreto viele Besucher an, die sie vom Wasser aus bewundern. Bootstouren auf dem Lago d'Iseo bieten einen spektakulären Blick auf die

LAGO D'ISEO

Insel und ihre imposante Architektur. Besonders reizvoll ist die Ansicht bei Sonnenuntergang, wenn das Schloss in warmem Licht erstrahlt. Die Isola di Loreto bleibt ein geheimnisvoller und exklusiver Ort, der mit seiner Geschichte und seinem romantischen Flair beeindruckt.

ISOLA DI SAN PAOLO

Die Isola di San Paolo ist eine kleine, aber faszinierende Insel im Lago d'Iseo, südlich der größeren Monte Isola gelegen. Sie befindet sich in Privatbesitz und gehört der berühmten Familie Beretta, eine der größten Waffenschmieden Italiens. Die Insel besticht durch ihre abgeschiedene Lage, ihre dichte Vegetation und das imposante Gebäude, das fast die gesamte Fläche einnimmt. Ihre Geschichte reicht bis ins Mittelalter zurück. Im 11. Jahrhundert wurde auf der Insel ein Franziskanerkloster errichtet, das lange Zeit als spiritueller Rückzugsort diente. Die Mönche lebten hier in völliger Abgeschiedenheit, umgeben vom glitzernden Wasser des Sees. Im 18. Jahrhundert wurde das Kloster jedoch aufgegeben, und die Insel wechselte später mehrmals den Besitzer. Schließlich wurde das ursprüngliche Bauwerk umgestaltet und zu einer eleganten Privatesidenz ausgebaut. Obwohl die Isola di San Paolo nicht öffentlich zugänglich ist, können Besucher sie bei einer Bootstour auf dem Lago d'Iseo aus der Nähe betrachten. Besonders berühmt wurde die Insel im Jahr 2016, als der Künstler Christo seine spek-

takuläre Kunstinstallation „The Floating Piers“ schuf. Diese schwimmenden Stege verbanden Monte Isola mit der Isola di San Paolo und ermöglichten es Tausenden von Besuchern, scheinbar über das Wasser zu laufen. Heute bleibt die Isola di San Paolo ein geheimnisvoller und exklusiver Ort, dessen romantische Silhouette Besucher aus aller Welt fasziniert.

Fazit: Ein Urlaub am Lago d'Iseo ist ideal für Naturliebhaber, Aktivurlauber und Genießer. Der See bietet eine atemberaubende Kulisse mit malerischen Dörfern, kristallklarem Wasser und der beeindruckenden Monte Isola, der größten Binneninsel Europas. Besucher können wandern, radfahren, Wassersport treiben oder durch die Weinregion Franciacorta touren. Kulturelle Highlights wie die Rocca Martinengo und kulinarische Spezialitäten machen den Lago d'Iseo zu einem vielseitigen und entspannten Reiseziel.

Weitere Informationen zum Lago d'Iso:



www.lust-auf-italien.com/iseosee



Schöne touristische Anlage direkt am Iseo-See. Auf der Rückseite durch einen Hügel geschützt, der die Anlage von der Straße und der Bahnlinie abschirmt. Seit 1954 in dritter Generation von derselben Familie geführt, war er der erste Campingplatz am See. Das kristallklare Wasser lädt immer zum Schwimmen ein. Um Ihren Urlaub zu erleichtern, verfügen wir über perfekt ausgestattete Wohnwagen und Mobilheime. Es besteht die Möglichkeit, Stellplätze mit nahegelegenen Parkplatz oder einen privaten, umzäunten Parkplatz zu mieten. Kleine Hunde mit wohlerzogenen Besitzern sind willkommen. Kürzlich renovierte Toiletten und Duschen, Warmwasser inklusive.



Die Isola di San Paolo im Süden der Monte Isola ist eine private Insel der Familie Beretta.

Camping Pilzone

Via Cave, 11 • I-25049 Pilzone (BS)

Tel. +39 030.980766

campeggiopilzone@gmail.com

www.campingpilzone.altervista.org



Leolandia:
Der beliebteste
Themenpark für
Kinder, der auch
Eltern gefällt!


Nur einen Katzensprung von Bergamo und dem Iseosee entfernt bietet Leolandia Fahrgeschäfte, Shows, Wasserspiele und familienfreundliche Dienstleistungen: Kinder können Spaß haben, ihre Lieblingszeichentrickfiguren treffen, Tiere kennenlernen und lernen, die Umwelt zu respektieren. Große Neuigkeiten für den Sommer 2025.

Eine fantastische Welt ... die wirklich existiert! Es ist Leolandia, der wichtigste Themenpark für Familien in Italien, der auch im Ausland bekannt ist: Jedes Jahr wird er von durchschnittlich 1 Million Menschen besucht und heißt Gäste aus ganz Europa willkommen.

Mit seinen 8 Themenbereichen und einer Mischung aus Fahrgeschäften, Shows und

Attraktionen ist Leolandia in der Lage, Kinder das ganze Jahr über zu begeistern, die in Begleitung von Piraten, Cowboys, Drachen, Prinzessinnen und anderen sympathischen Figuren zu Protagonisten unglaublicher Abenteuer werden. Es gibt viele Möglichkeiten, sich auf adrenalin geladenen Achterbahnen oder entspannenden Panoramarunden zu vergnügen,

aber auch, sich an heißen Tagen an den Attraktionen und in den zahlreichen Wasserbereichen mit Fontänen, Spritzern und anderen lustigen Spielen abzukühlen, die auch für die Kleinsten geeignet sind. Einzigartig ist die Möglichkeit, das historische Minitalia zu besuchen, eine Reise durch 160 perfekt nachgebildete Miniaturdenkmäler. Für ältere Kinder gibt es



ANZEIGE

Kleines Riesenrad:
Entdecken Sie Leolandia
an Bord eines
Pionierwaggons.



Der bunte Umzug
durch die Straßen
des Parks.

ab Sommer 2025 viele atemberaubende Fahrgeschäfte in einem neuen, vollständig thematisierten Bereich.

Fans von Zeichentrickfilmen können mit Bing und seinem Freund Flop tanzen, mit Bluey und Bingo Keepy Uppy spielen, in die Waggons des Thomas-Zugs einsteigen und die akrobatische Darbietung von Ladybug und Cat Noir aus der TV-Serie Miraculous erleben. Und außerdem kann man Masha und der Bär im Wald kennenlernen, der alle ikonischen Orte aus dem Zeichentrickfilm nachbildet, und mit dem Eulenspiegel an Bord über PJ Masks City fliegen, um dann im Spraypark neue Superkräfte zu erleben und Catboy, Eulet-

te und Gecko zu helfen, den Pterodactylus im Museum zu befreien.

Und nicht nur das: Leolandia bietet unterhaltsame Aktivitäten, die Kindern beibringen, die Umwelt um uns herum kennenzulernen und zu respektieren. Man kann einen echten Gemüsegarten an Bord eines niedlichen Bähnchens besuchen, die Vorteile der Elektromobilität kennenlernen und den ersten digitalen Führerschein an Bord der E-Autos der Fahrschule Futuro erwerben, und noch mehr: Esel, Ziegen, Hühner und die anderen Bewohner der Tierfarm aus der Nähe kennenlernen und außergewöhnliche Kreaturen im Aquarium und im Reptila-

rium bewundern. Das alles wird von speziellen Dienstleistungen begleitet, die den Tag für Familien wirklich perfekt machen sollen: Verpflegungsstellen, die jede Art von Menü anbieten, einschließlich glutenfreier und vegetarischer Optionen und einer großen Auswahl an Babynahrung, Hochstühlen, Flaschenwärmern, Mikrowellen zum Aufwärmen von Babynahrung, Wickelräumen, Kinderwagenverleih und, für werdende Mütter ein Set mit Gratisproben und einen kostenlosen Eintritt, um mit dem Neugeborenen in den Park zurückzukehren! Leolandia verfügt außerdem über eine Klassifizierung der Attraktionen, die auf der Zugänglichkeit



Eine **einzigartige Show**, mit allen Zeichentrickfiguren.



Bauernhof: Hier treten Sie mit den Tieren direkt in Kontakt.



Vroom: Steigen Sie ein und genießen Sie eine herrliche Achterbahnfahrt.

für Schwangere und Menschen mit körperlichen oder kognitiven Behinderungen basiert. Große Aufmerksamkeit wird auch der Lebensqualität zu jeder Tageszeit gewidmet: große schattige Bereiche zum Entspannen zwischen den Fahrten, wenige Warteschlangen und immer vor der Sonne geschützt, sowie ein reichhaltiges Programm an Live-Shows und Unterhaltungsmomenten, dank einer Besetzung von 30 Künstlern, darunter Tänzer, Akrobaten und Schauspieler. Verpassen Sie nicht „Esiste Davvero 2!“, die Show, die alle Zeichentrickfiguren von Leolandia auf derselben Bühne vereint.



Ein atemberaubendes Abenteuer auf der **Piratengaleone**.



INFORMATIONEN

Leolandia befindet sich 300 m entfernt von der Autobahnausfahrt Capriate auf der A4 zwischen Mailand und Bergamo.

Vom südlichen Gardasee aus sind es über die Autobahn A4 (Verona – Mailand) knapp 90 km und 50 Minuten Fahrzeit. Öffnungstage und -zeiten sowie Einzelheiten zu Sonderangeboten finden Sie auf der Website.

Leolandia

Via Vittorio Veneto, 52 • Tel. +39 02 9090169
I-24042 Capriate S. Gervasio (BG)

Leolandia – Autobahn A4 (MI-VE)

Ausfahrt Capriate,

www.leolandia.it

Ab April wird im Haupttheater außerdem das neue Musical „Il Drago della sorgente“ aufgeführt, in dem der mutige Ethan auf der Suche nach dem magischen Zepher ist, um das Portal zu öffnen, das mächtige Drachen auf einer geheimnisvollen Insel gefangen hält. Ein Abenteuer mit unwiderstehlichem Rhythmus zwischen immersiven Bühnenbildern, Laserstrahlen, Spezialeffekten, Illusionen und Akrobatik, das Groß und Klein sprachlos

machen wird. Zu den Neuheiten gehört auch „La festa dei colori“, eine atemberaubende Show, um mit der fröhlichen Piratencrew von Leolandia in Musik, Tanz und vielen Emotionen um die Welt zu reisen. Das Fest der Farben Leolandia ist von Bergamo, Brescia und Mailand aus leicht zu erreichen und bietet in Zusammenarbeit mit Hotels und anderen Unterkünften in der Umgebung auch günstige Aufenthaltspakete für Familien

an, die zu Sonderkonditionen direkt auf der Website des Parks gebucht werden können. Öffnungszeiten und -tage sowie Details zu den Aufenthaltspaketen und Sonderangeboten finden Sie auf der Website www.leolandia.it.

Eine Fantasiewelt, die es wirklich gibt!



Sie erhalten **5,-- € Rabatt** auf ein Tagesticket (Freie Tages-Auswahl)
Geben Sie den **Rabattcode LAIS25** auf www.leolandia.it ein

Der Code ist gültig bis zum 30.09.25



Von Ravenna bis



Rimini bietet breite Sandstrände, lebhaftes Strandbäder und ein pulsierendes Nachtleben – perfekt für einen entspannten Urlaub am Meer.

Cattolica

Eine Küste, die begeistert.

Die Riviera Romagnola ist die Adriaküste der Region Emilia-Romagna, die sich etwa 90 bis 110 km entlang der Küste erstreckt. Sie reicht ungefähr von Casal Borsetti (bei Ravenna) im Norden bis Cattolica nahe der Grenze zur Region Marken im Süden.

Die Strände der Riviera sind weitläufig und bestehen aus feinem Sand. Das flach abfallende Wasser macht sie besonders ideal für Familien mit Kindern. Mit einer Vielzahl nummerierter Bagni und einigen frei zugänglichen Abschnitten zählt diese Küste zu den größten zusammenhängenden Strandregionen Europas. Als eine der beliebtesten Urlaubsziele Italiens bietet die Riviera Romagnola die perfekte Mischung aus Erholung,

Kultur, Unterhaltung und herzlicher Gastfreundschaft. Neben den endlosen Sandstränden begeistert die Region mit einem pulsierenden Nachtleben sowie zahlreichen Freizeitmöglichkeiten für alle Altersgruppen.

Die bekanntesten Badeorte entlang dieser Strecke von Nord nach Süd sind: Ravenna, Milano Marittima, Cesenatico, Bellaria-Igea Marina, Rimini, Riccione, Misano Adriatico und Cattolica.



Die Piazza del Popolo in Ravenna ist das lebendige Zentrum der Stadt mit historischen Bauten, Cafés und venezianischen Säulen.

RAVENNA

Ravenna ist eine Stadt von außergewöhnlicher historischer und kultureller Bedeutung, die Besucher mit ihrer beeindruckenden Mischung aus römischer, gotischer und byzantinischer Geschichte fasziniert. Einst war sie Hauptstadt des Weströmischen Reiches, später Zentrum des Ostgotenreichs und schließlich ein bedeutender Stützpunkt des byzantinischen Reiches. Diese reiche Vergangenheit zeigt sich in den wundervoll erhaltenen Bauwerken, die die Stadt zu einem einzigartigen Reiseziel machen.

Ravenna ist weltweit bekannt für seine atemberaubenden Mosaikwerke, die zum UNESCO-Weltkulturerbe gehören. Diese kunstvollen Werke, die religiöse Szenen, Heilige und kaiserliche Figuren darstellen, sind von außergewöhnlicher Schönheit. Besonders beeindruckend sind die Mosaikwerke in der *Basilica di San Vitale*, die als eines der besten Beispiele byzantinischer Kunst in Europa gelten. Weitere bedeutende Sehenswürdigkeiten sind das *Mausoleo di Galla Placidia*, die *Basilica di Sant'Apollinare Nuovo* und das *Battistero Neoniano* (der Orthodoxen), die alle mit detailreichen und farbenprächtigen Mosaiken verziert sind.

Neben den berühmten Mosaiken bietet Ravenna eine charmante Altstadt mit maleri-



Der Lido Adriano bei Ravenna bietet breite Sandstrände, Familientfreundlichkeit und eine entspannte Urlaubsatmosphäre an der Adria.

schen Plätzen, historischen Bauwerken und gemütlichen Cafés. Die Stadt hat auch eine enge Verbindung zur Literatur: Dante Alighieri, der Verfasser der „Göttlichen Komödie“, verbrachte hier seine letzten Lebensjahre. Sein Grabmal, das in der Nähe der Altstadt liegt, zieht zahlreiche Besucher an. Ravenna ist nicht nur ein Ort des kulturellen Erbes, sondern auch eine Stadt, die regelmäßig mit kulturellen Events und Festivals aufwartet. Das *Museo Nazionale di Ravenna* und das *Domus dei Tappeti di Pietra*, das römische Bodenmosaik zeigt, bieten faszinierende Einblicke in die Ver-

gangenheit. Ein besonderes Highlight ist das *Ravenna Festival*, ein renommiertes Musik- und Theaterfestival, das jedes Jahr Künstler aus aller Welt anzieht.

Obwohl Ravenna selbst nicht direkt am Meer liegt, befinden sich die Strände der Stadt nur wenige Kilometer entfernt. Die perfekte Kombination aus Kultur am Vormittag und Entspannung am Strand am Nachmittag macht Ravenna zu einem einzigartigen Reiseziel für Kultur- und Erholungssuchende gleichermaßen. Die Strände der Stadt sind nur wenige Kilometer entfernt und erstrecken sich über 35 Kilome-

Der **Canale di Cervia** verbindet das historische Salinengebiet mit der Adria und prägt das male-
rische Hafenbild der Stadt.

ter entlang der Adriaküste. Die Region um Ravenna bietet eine Vielzahl an Badeorten mit feinem, goldenem Sand, die für unterschiedliche Urlaubstypen geeignet sind:

Marina di Ravenna ist der bekannteste und älteste Badeort, besonders bei jungen Leuten beliebt wegen seiner lebhaften Strandbars, Clubs und Restaurants.

Punta Marina Terme eignet sich ideal für Familien und Ruhesuchende, bekannt für seine heilenden Thermalquellen.

Lido Adriano ist ein beliebter Ferienort mit vielen Unterkünften und Freizeitmöglichkeiten, perfekt für eine Kombination aus Kultur- und Strandurlaub.

Lido di Dante ist eine naturbelassene Alternative mit Zugang zum Naturschutzgebiet Pineta di Classe und einem offiziellen FKK-Bereich.

Lido di Classe lockt mit Dünen und Pinienwäldern, ideal für Wind- und Kitesurfer.

Lido di Savio ist der südlichste Badeort, familienfreundlich und nahe am Freizeitpark Mirabilandia, einem der größten Vergnügungsparks Italiens.

MILANO MARITTIMA

Dies ist einer der exklusivsten Badeorte an der Adriaküste. Der Ort gehört zur Gemeinde Cervia und ist für seinen mondänen Charme, seine erstklassigen Strände und sein aufregendes Nachtleben bekannt. Doch Milano Marittima (ca. 1.500 Einwohner) hat weit mehr zu bieten als nur



Sonne, Sand und Partys – die Stadt verbindet auf elegante Weise Kultur, Natur und Luxus-Tourismus.

Die Geschichte von Milano Marittima beginnt im frühen 20. Jahrhundert, als eine Gruppe von Investoren aus Mailand die Idee hatte, ein exklusives Seebad für die wohlhabende Oberschicht zu schaffen: „Milano Marittima“ – eine Verbindung zwischen der Industriemetropole Mailand und dem maritimen Charme der Adriaküste. Die Architektur des Ortes zeigt noch heute Spuren dieser frühen Planungen, mit eleganten Villen, großzügigen Alleen und modernen Resorts.

Milano Marittima ist seit Jahrzehnten ein Hotspot für die italienische High Society

und zieht Prominente, Geschäftsleute und Mode-Ikonen an, die hier ihren Sommer verbringen. Der Ort ist bekannt für seine luxuriösen Beachclubs, wo exklusive Partys mit internationalen DJs stattfinden. Nach Sonnenuntergang verlagert sich das Nachtleben in diese Clubs, die für ihre eleganten Gäste und glamourösen Events berühmt sind.

Die Einkaufsstraßen sind gesäumt von Designerboutiquen und exklusiven Juwelieren, die Modedefans aus ganz Italien anziehen. Luxushotels und edle Restaurants bieten feinste Küche und einen erstklassigen Service, der den hohen Ansprüchen der Besucher gerecht wird. Zwischen Champagner-Abenden, Privatpartys und



Der Strand von Milano Marittima lockt mit feinem Sand, stilvollen Strandclubs und einem exklusiven Ambiente an der Adria.



Das Museo della Marineria in Cesenatico zeigt historische Boote und erzählt die maritime Geschichte der Adria.

Yachtausflügen spiegelt Milano Marittima den gehobenen Lifestyle wider, der den Ort zu einem Synonym für Eleganz und mondänen Urlaub macht.

Milano Marittima ist auch ein Paradies für Sport- und Freizeitliebhaber und bietet eine Vielzahl an Aktivitäten für jede Altersgruppe. Besonders beliebt sind Wassersportarten wie Segeln, Windsurfen und Kitesurfen, die dank der optimalen Bedingungen an der Adriaküste bestens ausgeübt werden können. Die Strände laden nicht nur zum Sonnenbaden ein, sondern bieten auch Beachvolleyballfelder, Fitnessbereiche und Möglichkeiten für Stand-Up-Paddling. Für Golfiebhaber gibt es den renommierten *Adriatic Golf Club*, eine 27-Loch-Anlage, die sich harmonisch in die Natur einfügt und auch für internationale Turniere genutzt wird. Wer lieber Tennis oder Padel spielt, findet erstklassige Anlagen und Tennisclubs, die sowohl für Anfänger als auch für Profis geeignet sind. Der Pinienwald von Cervia ist ein idealer Ort für Jogging, Radtouren oder entspannte Spaziergänge in der

Cesenatico begeistert mit Stränden und im Hinterland mit sanften Hügeln, historischen Dörfern und Weinbergen.

Natur. Wellness- und Spa-Angebote in luxuriösen Hotels bieten zudem perfekte Erholung nach einem aktiven Tag.

CESENATICO

Der Ort zeichnet sich durch seine einzigartige Kombination aus maritimer Geschichte, kulturellem Erbe und modernem Tourismus aus. Die Stadt (ca. 26.000 Einwohner) zieht mit ihrem charmanten Hafen, ihren weitläufigen Stränden und

ihrer entspannten Atmosphäre Jahr für Jahr zahlreiche Besucher an.

Cesenatico wurde im Jahr 1302 gegründet und verdankt seinen maritimen Charakter vor allem seinem historischen Hafenkanal, der von keinem Geringeren als Leonardo da Vinci entworfen wurde. Dieser *Porto Canale Leonardesco* ist das Herzstück der Stadt und bietet mit seinen bunten Fischerbooten, historischen Segelschiffen und traditionellen Häusern



ein malerisches Bild. Entlang des Kanals gibt es zahlreiche Cafés, Restaurants und kleine Geschäfte, die zum Flanieren einladen. Ein kulturelles Highlight ist das Schifffahrtsmuseum (Museo della Marineria), das die lange Geschichte der Seefahrt in Cesenatico dokumentiert. Besonders beeindruckend ist die Freiluftabteilung, in der historische Segelschiffe im Wasser ausgestellt sind und die Besucher einen authentischen Einblick in die maritime Vergangenheit der Stadt erhalten. Cesenatico ist vor allem für seine breiten, goldenen Sandstrände bekannt, die perfekt für Familien, Sonnenanbeter und Wassersportler sind. Die Strände sind gut ausgestattet und bieten moderne Beachclubs, Wassersportmöglichkeiten sowie kinderfreundliche Anlagen. Besonders beliebt ist das Bagno Milano, eines der bekanntesten Strandbäder der Stadt, das eine perfekte Mischung aus Entspannung, Unterhaltung und gehobenem Service bietet. Das Nachtleben in Ces-

enatico ist zwar nicht so laut wie in Rimini oder Riccione, aber dennoch sehr lebendig. Es gibt viele stilvolle Bars und Lounges direkt am Hafen, in denen man bei einem Aperitivo den Sonnenuntergang genießen kann. Für diejenigen, die bis in die frühen Morgenstunden feiern möchten, bieten sich Clubs wie das Molo 9 Cinque oder das exklusive Energy an, die regelmäßig angesagte DJs und Events veranstalten.

Neben dem Strand lockt die Stadt mit einer Vielzahl an Freizeitaktivitäten. Radfahrer lieben Cesenatico, da die Umgebung mit sanften Hügeln und gut ausgebauten Radwegen ideale Bedingungen bietet. Nicht umsonst ist Cesenatico die Heimat des berühmten Radrennfahrers Marco Pantani, dessen Erbe in einem eigenen Museum geehrt wird. Jedes Jahr findet hier der *Nove Colli*, eines der bekanntesten Radrennen Italiens, statt, das Radsportbegeisterte aus der ganzen Welt anzieht.

BELLARIA-IGEA MARINA


Dieser idyllische Badeort zeichnet sich durch seine entspannte Atmosphäre und seine weitläufigen Strände aus. Die Stadt, die ursprünglich ein kleines Fischerdorf war, hat sich im Laufe der Jahrzehnte zu einem beliebten Urlaubsziel entwickelt, das besonders Familien, Naturliebhaber und Erholungssuchende anzieht. Trotz der touristischen Entwicklung hat sich Bellaria-Igea Marina seinen ursprünglichen Charme bewahrt und bietet eine perfekte Mischung aus Kultur, Natur und Unterhaltung.

Obwohl Bellaria-Igea Marina ein eher junger Urlaubsort ist, gibt es einige kulturelle Highlights zu entdecken. Besonders bekannt ist der *Torre Saracena*, ein Sarazenenurm aus dem 17. Jahrhundert, der einst zur Abwehr von Piratenangriffen diente. Heute beherbergt der Turm ein kleines Museum, das eine interessante Sammlung von Seemuscheln aus aller Welt präsentiert.



45 Zimmer und Suiten mit direktem Meerblick – vom komfortablen Studio bis zur luxuriösen Penthouse-Suite mit Dachterrasse und Jacuzzi

Wir möchten, dass Sie sich wie zu Hause fühlen und alles haben, was Sie zu Hause nicht haben. Helle Fenster, um mit dem Meer am Horizont eins zu werden, Privatsphäre und Ruhe, um den Kopf frei zu bekommen, aufmerksamer Service, um jede Minute zu genießen. Das Blu Suite Resort&Spa ist eines der wenigen Familienhotels an der Riviera der Romagna, das über einen Privatstrand, der von Ostern bis Ende September geöffnet ist, eine Restaurant das „Insolito Beach Caffè“, sowie über einen Strandspielplatz, Duschen und Umkleidekabinen verfügt. Es gibt auch ein 350 m2 großes Blu SPA mit Sauna, türkischem Bad und Jacuzzi (kostenlos für alle Zimmertypen außer Blu Light ab 16 Jahren). BEHEIZTES FREIBAD FÜR ERWACHSENE UND KINDER. Massagen sind gegen eine Gebühr erhältlich. In den neuen Blu-Restaurants können Sie traditionelle Gerichte (Buffet und à la carte mit vielen Themenabenden) essen, im ALMA RESTAURANT genießen Sie die Gourmet-Küche. Wir bieten Frühstück oder Halbpension (KEINE VOLLPENSION mehr). Kostenlose Unterhaltung für Kinder ab 3 Jahren, von Juni bis Mitte September: Spielplätze, Fahrradservice, Kindermenü. Kostenloses Wi-Fi und digitale Zeitungen. Aufladen von Elektroautos (gegen Aufpreis). Konferenzräume für Veranstaltungen mit bis zu 150 Personen. Private Außenparkplätze und Garagen sind gegen eine Gebühr verfügbar. Wir haben von April bis Ende Oktober geöffnet. Wir akzeptieren Hunde gegen einen Aufpreis von 20 Euro pro Tag sowohl im Hotel als auch am Strand. Wir können Hochzeiten am Strand, Empfänge und private Partys organisieren.





Die **bunten Fischerboote** in Bellaria-Igea Marina prägen das Hafenbild und spiegeln die maritime Tradition der Region wider.



Sonnenuntergang in Bellaria-Igea Marina:
Flanieren entlang des Sandstrandes

Ein weiteres kulturelles Juwel ist das „Casa Rossa“ – Museo di Alfredo Panzini, das dem berühmten italienischen Schriftsteller Alfredo Panzini gewidmet ist. Das Museum gibt Einblicke in das literarische Leben der Region und die Werke des Autors, der in Bellaria-Igea Marina lebte und arbeitete.

Entlang des Porto Canale kann man das authentische maritime Flair der Stadt erleben. Hier liegen Fischerboote vor

Anker, und zahlreiche Restaurants bieten fangfrischen Fisch und traditionelle Gerichte der romagnolischen Küche an. Die Strände von Bellaria-Igea Marina erstrecken sich über sieben Kilometer und bieten feinen, goldenen Sand sowie flach abfallendes Wasser, das für Familien mit Kindern ideal ist. Die gut ausgestatteten Strandbäder verfügen über Liegestühle, Sonnenschirme, Spielplätze und Sportmöglichkeiten wie Beach-

volleyball, Windsurfen und Stand-up-Paddling. Viele Strände bieten zudem Animationsprogramme für Kinder, so dass Eltern entspannen können.

Einige der besten Beachclubs wie das Bagno Gigi 93 und Bagno 72 bieten nicht nur klassischen Strandservice, sondern auch Restaurants mit frischen Meeresfrüchten, Cocktails und Musikveranstaltungen. Abends verwandeln sich einige Strände in stimmungsvolle Bars mit Aperitifs bei Sonnenuntergang und gelegentlichen Live-Konzerten. Trotz der ruhigen Atmosphäre ist Bellaria-Igea Marina ein lebendiger Badeort, der sowohl Erholung als auch Unterhaltung direkt am Meer bietet.

Obwohl Bellaria-Igea Marina vor allem als ruhiger, familienfreundlicher Badeort bekannt ist, gibt es auch ein abwechslungsreiches Unterhaltungsprogramm. Im Sommer finden regelmäßig Straßenfeste, Konzerte und Märkte statt, bei denen man in die Kultur der Romagna eintauchen kann. Besonders bekannt ist das *La Notte Rosa*, das große Sommerfest der Riviera Romagnola, bei dem die ganze Küste in Pink erstrahlt und Musik, Feuerwerke und Veranstaltungen geboten werden.

Die **Piazza Cavour** in **Rimini** mit Palästen, Cafés und dem Pigna-Brunnen. Daneben der **Giardino di Paolo e Francesca**.

RIMINI

Rimini ist eine der bekanntesten Urlaubsstädte an der italienischen Adriaküste und zieht jährlich zahlreiche Touristen aus ganz Europa an. Die Region ist besonders für ihre langen Sandstrände, das lebendige Nachtleben und ihre reiche Geschichte bekannt. Rimini bietet eine perfekte Mischung aus Entspannung, Kultur und Unterhaltung, die sowohl Familien als auch junge Reisende begeistert.

Rimini hat eine lange Geschichte, die bis in die Römerzeit zurückreicht. Ein Wahrzeichen der Stadt ist der Augustusbogen, der älteste erhaltene römische Triumphbogen Italiens, erbaut im Jahr 27 v. Chr. Ein weiteres bedeutendes Bauwerk ist die Tiberiusbrücke, die seit



über 2.000 Jahren über den Fluss Marecchia führt. Die Altstadt mit ihren engen Gassen, historischen Plätzen und der beeindruckenden Piazza Cavour lädt zum Flanieren ein. Hier befinden sich zahlreiche Cafés, Restaurants und kleine Geschäfte, die italienisches Flair versprühen.


Rimini (ca. 150.000 Einwohner) ist ein vielseitiges Urlaubsziel, das für jeden Geschmack etwas zu bieten hat. Kulturinteressierte können das *Tempio Malatestiano*, eine beeindruckende Renaissance-Kathedrale, oder das *Museo della Città* besuchen, das interessante Einblicke in die Geschichte der Region



La Esse Romagnola

Im Herzen von Rimini's Borgo San Giuliano beginnt eine Reise in die Vergangenheit: Die Düfte unserer Küche sind wie die Gedanken an unsere Großmutter - eine Mischung aus Liebkosungen und Erinnerungen. Entdecken Sie die traditionellen Gerichte der Romagna und genießen Sie die wahre Tradition des romagnolischen Fleisches und der frischen, handgemachten Nudeln.



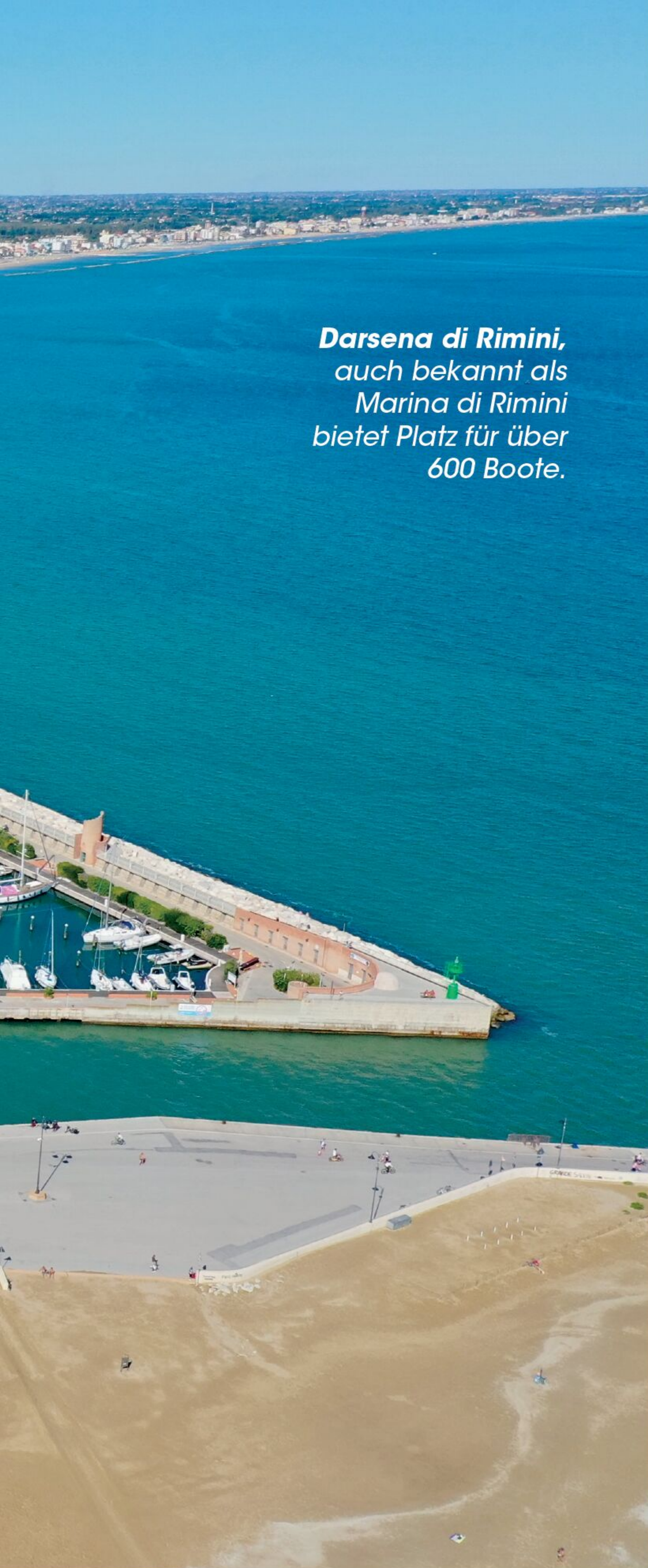


Rimini: Herrlicher Blick auf die berühmte Augustbrücke. Im Hintergrund das beleuchtete Riesenrad „Ruota Panoramica“.

gibt. Wer es sportlich mag, kann sich beim Beachvolleyball oder Wassersport austoben, während Familien mit Kindern sich in dem nahegelegenen Freizeitpark *Italia in Miniatura* amüsieren.

Die Strände von Rimini erstrecken sich über eine Länge von etwa 15 Kilometern und sind für ihren feinen, goldenen Sand bekannt. Viele Abschnitte sind privat und werden von Beachclubs betrieben, die Liegen, Sonnenschirme und Service bieten. Zu den beliebtesten Beachclubs gehören Bagno Tiki 26, Bagno 86 Lailai Island und Bagno 28 Otello, die nicht nur Sonnenliegen, sondern auch Unterhaltung, Musik und kulinarische Highlights bieten. Besonders in den Abendstunden verwandeln sich einige dieser Clubs in lebendige Party-Locations mit DJs und Cocktails direkt am Meer.

Das Nachtleben in Rimini ist legendär und zieht Partygänger aus ganz Europa an. Die Stadt bietet eine riesige Auswahl an Bars, Clubs und Strandpartys, die bis



Darsena di Rimini,
auch bekannt als
Marina di Rimini
bietet Platz für über
600 Boote.

RIVIERA ROMAGNOLA

in die frühen Morgenstunden andauern. Besonders beliebt sind die Strandclubs wie Coconuts, Turquoise Beach Club und Altromondo Studios, die für ihre ausgelassenen Partys mit internationalen DJs bekannt sind.

In der Altstadt sorgen gemütliche Bars und Pubs für einen entspannten Start in die Nacht. Besonders an der Piazza Cavour und in der Nähe des Hafens gibt es viele Lokale, in denen man bei einem Aperitivo den Abend genießen kann. Wer es exklusiver mag, besucht den eleganten Carnaby Club, wo verschiedene Musikrichtungen auf mehreren Etagen angeboten werden. Ob elektronische Musik, Latin Beats oder entspannte Lounge-Atmosphäre am Strand – in Rimini findet jeder die perfekte Location für eine unvergessliche Nacht!

RICCIONE

Riccione, oft als „die grüne Perle der Adria“ bezeichnet, ist eine der beliebtesten Ferienorte Italiens. Direkt südlich von Rimini gelegen, bietet die Stadt eine perfekte Mischung aus traumhaften Stränden, aufregendem Nachtleben, erstklassigen Einkaufsmöglichkeiten und entspannter Atmosphäre. Mit ihrem eleganten Flair, den schicken Strandclubs und den erstklassigen Hotels ist Riccione besonders bei jungen Reisenden, Familien und Luxusurlaubern beliebt.

Riccione mit rund 34.000 Einwohnern ist für seine moderne Architektur und



••• RISTORANTE & PIZZERIA •••

GOOD CUISINE IN RIMINI
SINCE 1991



LO ZODIACO

Viale Regina Margherita, 159,
I-47831 Rimini (RN) • Tel. +39 0541.370344
www.zodiacorimini.it • info@zodiacorimini.it

gepflegte Grünanlagen bekannt. Im Vergleich zum größeren Rimini wirkt die Stadt exklusiver und eleganter. Die zentrale *Viale Maria Ceccarini* ist das Herzstück von Riccione und ein Paradies für Shopping-Fans. Hier reihen sich exclusi-

Der **Aquafan in Riccione** ist einer der
größten Wasserparks Europas mit
spannenden Rutschen, Wellenbad und
Unterhaltung für alle Altersgruppen.



ve Boutiquen, Designerläden und trendige Cafés aneinander. In den Sommermonaten pulsiert das Leben auf den Straßen, denn es gibt viele Open-Air-Veranstaltungen, Konzerte und Straßenkünstler, die für eine lebhaft Atmosphäre sorgen. Ein weiteres Highlight ist die wunderschöne Strandpromenade, die sich ideal für Spaziergänge oder Radtouren eignet. Wer Kultur sucht, kann das Museum *Villa Mussolini* besuchen oder einen Ausflug

zum nahegelegenen San Marino unternehmen, der ältesten Republik der Welt. Für Aktivurlauber gibt es zahlreiche Wassersportmöglichkeiten wie Jetski, Windsurfen, Stand-Up-Paddling und Beachvolleyball. Wer mehr Abenteuer sucht, kann mit dem Boot entlang der Küste fahren oder eine Tour zu den berühmten Salinen von Cervia unternehmen. Eine besondere Attraktion ist *Aquafan*, einer der größten Wasserparks Europas,



Die langen **Strände in Riccione** bieten feinen Sand, top ausgestattete Strandbäder und eine lebendige Urlaubsatmosphäre.

CLUB DEL SOLE RIVIERA ROMAGNOLA



Im Herzen der Riviera der Romagna, zwischen Rimini und Riccione, können Sie die Gastfreundschaft von 3 ausgezeichneten Club del Sole Anlagen genießen:

Rimini Family Resort, Romagna Family Resort und Riccione Easy Camping Village. Ideale Ziele, um mit der Familie oder mit Freunden einen Urlaub im Zeichen der Entspannung und des Vergnügens zu verbringen. Die angebotenen Qualitätsleistungen werden alle Bedürfnisse von Erwachsenen, Kindern und sogar Vierbeinern befriedigen!



RIMINI FAMILY RESORT

Viale Paolo Toscanelli, 112 • I-47922 Viserba (RN) • Tel. +39 (0)541 732882
riminifamilyvillage@clubdelsole.com

ROMAGNA FAMILY RESORT

Via Torino, 56 • I-47838 - Riccione (RN) • Tel. +39 (0)541 1781051
romagnacampingvillage@clubdelsole.com

RICCIONE EASY CAMPING VILLAGE

Via Torino, 80 • I-47838 Riccione (Rimini) • Tel. +39 (0)541 615402
riccioneeasyvillage@clubdelsole.com

der sich direkt in Riccione befindet. Der Park bietet spektakuläre Wasserrutschen wie die Kamikaze, Extreme River und StrizzaCool, die für Nervenkitzel sorgen. Für Entspannung gibt es Lagunen, Wellenpools und Lazy Rivers. Kinder können sich in speziellen Spielbereichen austoben. Dank Musik, Animationen und Events ist Aquafan nicht nur ein Wasserpark, sondern auch ein echtes Erlebnis!

Ein weiteres Highlight ist das *Oltremare*, ein faszinierender Freizeit- und Themenpark, der Natur, Wissenschaft und Abenteuer vereint. Der Park bietet eine einzigartige Mischung aus Meereswelt, Tierbegegnungen und interaktiven Erlebnissen – ideal für Familien und Naturliebhaber. In der Delfinlagune können die Besucher beeindruckende Delfinshows mit Akrobatik und lehrreichen Einblicken in das Leben dieser intelligenten Meeressäuger erleben. Weitere Attraktionen sind das Raubvogelzentrum, wo Greifvögel in beeindruckenden Flugvorführungen gezeigt werden, sowie der Abenteuerpfad Darwin, der Besucher in eine tropische Welt mit Alligatoren und exotischen Tieren entführt. Für Kinder gibt es Streichelzoos, interaktive Spiele und Wasserattraktionen, die Spaß und Lernen verbinden. Oltremare ist somit ein spannender Park, der Unterhaltung mit Umweltbewusstsein kombiniert und einen unvergesslichen Tag für die ganze Familie bietet.

Die Stadt bietet zudem zahlreiche Wellness- und Spa-Hotels, in denen man sich



Das Nachtleben in Riccione ist legendär. Während Rimini für sein breites Partyangebot bekannt ist, setzt Riccione auf eine gehobene Clubszenen und exklusive Strandpartys. Eine der berühmtesten Diskotheken Italiens ist das Cocoricò mit spektakulären Lichtshows und internationalen DJs. In der näheren Umgebung von Riccione befinden sich dann noch der elegante Open-Air Club „Villa delle Rose“ sowie der berühmte Peter Pan Club. Entlang der Strandpromenade gibt es zudem zahlreiche Beachbars und Lounges, in denen man den Abend bei Cocktails und Live-Musik genießen kann. Viele Beachclubs verwandeln sich nach Sonnenuntergang in stylische Partylocations mit DJ-Sets direkt am Meer.

rundum verwöhnen lassen kann. *Riccione Terme* ist ein beliebtes Thermal- und Wellnesszentrum, das für seine heilenden Thermalquellen bekannt ist. Die Anlage bietet eine perfekte Kombination aus Entspannung, Gesundheit und Schönheitspflege und zieht sowohl Erholungssuchende als auch Kurgäste an.

Die Thermalquellen enthalten Schwefel, Brom, Jod, Magnesium und andere wertvolle Mineralstoffe, die besonders bei Hautproblemen, Atemwegserkrankungen und rheumatischen Beschwerden wirksam sind. Besucher können verschiedene Thermalbäder, Massagen, Schlamm packungen und Inhalationstherapien genießen. Das


moderne Spa bietet zudem Whirlpools, Dampfbäder, Saunen und Wellness-Behandlungen, die für absolute Entspannung sorgen. Direkt am Meer gelegen, verbindet Riccione Terme die heilende Kraft des Wassers mit der frischen Meeresluft – perfekt für eine Auszeit vom Alltag!

Die breiten, feinen Sandstrände von Riccione sind ein Hauptanziehungspunkt für Urlauber. Die Küste ist in private Bagni unterteilt, die Sonnenschirme, Liegen und exzellenten Service bieten. Besonders beliebt sind Bagno 71, Spiaggia 54 und Bagno 96, die neben klassischer Entspannung auch Animation, Sportangebote und Kinderbetreuung anbieten.

MISANO ADRIATICO

Dieses charmante Küstenstädtchen liegt südlich von Riccione. Bekannt für seine ruhige Atmosphäre, gepflegten Strände und den berühmten *Misano World Circuit*, zieht der Ort sowohl Erholungssuchende als auch Motorsportfans an. Im Gegensatz zu den benachbarten, lebhafteren Ferienorten bietet Misano Adriatico eine entspannte und familienfreundliche Umgebung, ohne auf Unterhaltung und Aktivitäten verzichten zu müssen.

Misano Adriatico ist mit rund 14.000 Einwohnern kleiner und ruhiger als seine berühmten Nachbarn, hat aber seinen ganz eigenen Charme. Die Stadt ist geprägt von gepflegten Promenaden, kleinen Plätzen



Misano Adriatico ist ideal für Familien: flache Strände und kinderfreundliche Hotels

und traditionelle Restaurants, die typisch italienisches Flair versprühen. Ein Highlight ist der Hafen von Portoverde, ein elegantes Viertel mit luxuriösen Yachten, schicken Bars und Cafés direkt am Wasser. Hier kann man bei einem Aperitivo den Sonnenuntergang genießen oder durch die Boutiquen schlendern.

Misano Adriatico ist zudem ein wichtiger Ort für Motorsportfans, denn hier befindet sich der berühmte *Misano World Circuit Marco Simoncelli*. Diese Rennstrecke ist Gastgeber für zahlreiche hochkarätige Motorsportevents, darunter die MotoGP, Superbike-Weltmeisterschaft und DTM-Rennen. Besonders zur MotoGP-Saison verwandelt sich Misano in ein Zentrum für Rennsportbegeisterte aus aller Welt.

Die Region ist auch bekannt für ihre fahrradfreundlichen Straßen und wunderschönen Routen durch die Hügel der Emilia-Romagna. Besonders beliebt ist die Strecke nach San Marino oder die Panoramatour entlang der Küste.

Die Strände von Misano Adriatico erstrecken sich über mehrere Kilometer und sind bekannt für ihren goldenen Sand, das flache Wasser und die gepflegten Strandbäder (Bagni). Sie sind besonders familienfreundlich, da das Meer sanft abfällt und viele Spielplätze, Animationsteams und Sportangebote für Kinder vorhanden sind.

Beliebte Strandbäder wie Bagni Giuseppe, Bagno 37-38 und Spiagge della Luna 27-28-29 bieten nicht nur Sonnenliegen und Schirme, sondern auch Beachvolleyball-



Der elegante **Yachthafen von Portoverde** nahe Misano Adriatico bietet mediterranes Flair und gehobene Gastronomie.

plätze, Wassersportmöglichkeiten und entspannte Lounges. Wer sich aktiv betätigen möchte, kann an einem der vielen Yoga-Kurse am Strand, Windsurfing-Stunden oder Tretbootfahrten teilnehmen.

Das Nachtleben in Misano Adriatico ist weniger hektisch als in Rimini oder Riccione, aber es gibt dennoch einige tolle Bars und Beachclubs. Besonders in Portoverde finden sich stilvolle Locations, in denen man bei einem Cocktail und chilliger Musik den Abend ausklingen lassen kann.

Für Partyfans gibt es in der Umgebung aber zahlreiche Optionen. Nur wenige Kilometer entfernt befinden sich einige der bekanntesten Clubs der Adriaküste. Besonders während der MotoGP-Rennwochenenden verwandelt sich Misano in einen Hotspot für Partys, denn viele Bars und Restaurants bieten Live-Musik und spezielle Events für Motorsportfans an.

CATTOLICA

Cattolica, die südlichste Stadt der Emilia-Romagna, ist bekannt für ihre gepflegten Strände, das charmante Stadtzentrum und das familienfreundliche Ambiente. Die Stadt bietet eine Mischung aus italienischem Dolce Vita, entspanntem Badeurlaub und aufregendem Nachtleben. Die Stadt ist vor allem bei Familien, Paaren und Erholungssuchenden beliebt, bietet aber auch Unterhaltung und Aktivitäten für junge Reisende.

Cattolica blickt auf eine lange Geschichte als Fischerstadt zurück, die sich im Laufe der Jahre zu einem eleganten Urlaubsort entwickelt hat. Besonders der Hafen von Cattolica ist ein schöner Ort, um die Atmosphäre der Stadt zu genießen. Hier liegen bunte Fischerboote und moderne Yachten Seite an Seite, und zahlreiche Restaurants und Bars laden zu einem Aperitivo



Herrlicher Blick auf die Strände von **Cattolica**. Im Hintergrund die Hügel von Gabbice Mare (Region Marken).



Kleine Boote liegen in den Kanälen bei Cattolica an. Im Bild der Torrente Ventena.

mit Blick aufs Meer ein. Das Zentrum von Cattolica ist geprägt von breiten, schattigen Boulevards, gepflegten Gärten und eleganten Plätzen. Die *Piazzale Primo Maggio* mit ihren beeindruckenden Springbrunnen ist einer der zentralen Treffpunkte der Stadt. Abends verwandelt sich dieser Platz in einen lebendigen Ort mit Straßenkünstlern und Musikern.

Ein Highlight für Besucher ist das *Acquario di Cattolica*, eines der größten Aquarien Italiens. In vier Themenbereichen können Besucher über 3.000 Meerestiere bestaunen, darunter Haie, Pinguine, Schildkröten und Quallen. Besonders beeindruckend ist der Hai-Tunnel, in dem Besucher den Raubtieren ganz nah kommen. Neben Meeresbewohnern gibt es auch exotische Tiere wie Otter und Reptilien. Das Aquarium kombiniert Unterhaltung mit Umweltbildung und begeistert Jung und Alt.

Cattolica verfügt über sehr schöne Strände an der Adriaküste. Die feinen, goldenen Sandstrände erstrecken sich über mehrere Kilometer und sind besonders für Familien geeignet, da das Wasser flach und ruhig ist. Die Strände sind in zahlreiche Bagni (Strandbäder) unterteilt, die verschiedene Dienstleistungen anbieten, darunter Sonnenschirme, Liegen, Restaurants, Spielplätze, Pools und Wassersportmöglichkeiten. Besonders beliebt sind Bagno 33, Bagno Stella Marina 45-50 und Malù Beach 90-93,

die mit modernem Design und exzellentem Service überzeugen.

Sportbegeisterte können sich bei Jetski, Kitesurfen, Stand-Up-Paddling oder Beachvolleyball austoben. Wer es entspannter mag, kann einen der vielen Strandspaziergänge bis nach Gabbice Mare unternehmen und dabei die wunderschöne Küste genießen. Der Ort Gabbice Mare grenzt direkt an Cattolica, gehört aber bereits zur Region Marken.

Fazit: Die Riviera Romagnola begeistert mit endlosen Sandstränden, lebhaften Badeorten, köstlicher Küche und herzlicher Gastfreundschaft. Historische Städte, Kultur und ein pulsierendes Nachtleben machen sie zu einem vielseitigen Reiseziel für Erholung und Spaß – für Jung und Alt.

Die Auswahl an verschiedenen Themenparks macht die Region zudem für Familien mit Kindern sehr interessant.

Zuletzt können Radfahrer hier auf traumhaften Panoramarouten das herrliche Hinterland erkunden.

Weitere Informationen zur Riviera Romagnola:



www.lust-auf-italien.com/riviera-romagnola

GRÜNDE, WARUM DIE RIVIERA ROMAGNOLA SO BELIEBT IST.

Endlose Sandstrände

Die Küste bietet kilometerlange, feinsandige Strände mit sanftem Einstieg ins Meer, ideal für Familien mit Kindern. Viele Strände sind bestens ausgestattet mit Liegen, Sonnenschirmen, Bars und Sportmöglichkeiten.

Legendäres Nachtleben & Partykultur

Rimini, Riccione und Milano Marittima sind berühmt für ihre Strandclubs, Diskotheken und Beachpartys. Internationale DJs legen in Clubs wie Cocoricò, Peter Pan oder Villa delle Rose auf, und es gibt unzählige Bars für einen Aperitivo bei Sonnenuntergang.

Perfekt für Familien

Dank der flachen Strände, vielen Freizeitparks (Mirabilandia, Italia in Miniatura, Aquafan, Oltremare) und familienfreundlichen Hotels ist die Riviera Romagnola ein Paradies für Familien.

Gastronomie & Spezialitäten

Die Region ist berühmt für ihre köstliche Küche, darunter: Piadina Romagnola (gefülltes Fladenbrot), Frische Meeresfrüchte aus der Adria, Hausgemachte Pasta wie Tagliatelle al Ragù oder Strozzapreti, Sangiovese-Wein und Limoncello.

Historische & kulturelle Highlights

Neben Strand und Party gibt es viele kulturelle Schätze zu entdecken, z. B.: Ravenna mit seinen atemberaubenden byzantinischen Mosaiken (UNESCO-Welterbe), San Marino – die älteste Republik der Welt nur wenige Kilometer von Rimini entfernt und Rimini mit seinem römischen Erbe, darunter die Tiberiusbrücke und der Augustusbogen.

Sport & Aktivitäten

Radfahrer lieben die Region wegen ihrer Panoramarouten im Hinterland, die durch die sanften Hügel der Romagna führen. Wassersportler können Segeln, Windsurfen oder Stand-up-Paddling ausprobieren. Golfplätze, Beachvolleyball-Turniere und Wellnessangebote gibt es an fast jeder Ecke.

Legendäre Gastfreundschaft

Die Menschen an der Riviera Romagnola sind bekannt für ihre Herzlichkeit und Lebensfreude. Viele Hotels werden seit Generationen familiengeführt, und die Gastfreundschaft ist hier eine Lebensphilosophie.



1 Italienische Genussbox



Holen Sie sich italienischen Genuss nach Hause:

- Contarini: Prosecco • Geraci: Olio Extra Vergine di Oliva • Adelia di Fant: Cioccolato Bianco
- Anfosso: Carciofini in olio • Anfosso: Pesto Rosso
- Pastificio Carmiano: Torchietti
- I Bibanesi: Rosmarino

2 CHEFS&CO Kochmesser „MY II“



Die Messerserie „MY II“ bietet jedem Profi und Hobbykoch viel Freude beim Zubereiten der Speisen. Der hochwertige Klingenstahl von 15 cm und der formschöne ergonomische Doppelkropfgriff mit Kunststoff verleihen dem Messer eine angenehme Ausgewogenheit und ermöglichen ein leichtes, sicheres Führen des Messers. (Solange Vorrat reicht)

3 CHEFS&CO Santokumesser „MY II“:



Die Messerserie „MY II“ mit der außergewöhnlichen Hammerschlag Klinge von 13 cm bereitet viel Freude beim Zubereiten der Speisen. Der hochwertige Klingenstahl und der formschöne Doppelkropfgriff mit Kunststoff verleihen dem Messer eine angenehme Ausgewogenheit und ermöglichen ein leichtes und sicheres Führen des Messers. (Solange Vorrat reicht)

Lust auf Italien

4 Aktionpaket: Städtereisen



Städtereisen 4 Magazine:
Venedig • Rom • Florenz • Traumstädte

5 Aktionpaket: Südtirol



Südtirol-Special 4 Magazine:
Lust auf Südtirol 2022 • Lust auf Südtirol 2023
Lust auf Südtirol 2024 • Meran-Bozen

Bestellen Sie „Lust auf Italien“ für 1 Jahr (6 Hefte) für 48,- € (Österreich, Schweiz, restliches Europa 60,- €), inkl. Versand.



Wählen Sie: Für Ihre Bestellung können Sie eine von 6 attraktiven Prämien auswählen.

So einfach bestellen Sie:

Per Internet: www.lust-auf-italien.com/jahresabo

Per E-Mail: italien@cover-services.de

Per Telefon: +49 (0)89 85853-842

Per Post: Leserservice“ Lust auf Italien“
Postfach 1363, 83034 Deisenhofen

Das Jahresabo können Sie zum Ablauf eines Bezugsjahres kündigen. Die Prämie erhalten Sie umgehend nach Zahlungseingang. Wollen Sie „Lust auf Italien“ nicht weiter beziehen, genügt ein kurzes Schreiben bis 3 Wochen vor Ablauf des Abos. (Datum und Poststempel) an „Lust auf Italien“ Postfach 1363, 83034 Deisenhofen. Dieses Angebot gilt nur in Deutschland, EU, Schweiz und solange der Vorrat reicht. Weitere Auslandskonditionen auf Anfrage. Die Abo-Prämien werden direkt von den Herstellern verschickt. „Lust auf Italien“ erscheint im Verlag Square Publishing GmbH, Bretonischer Ring 10, 85630 Grasbrunn, Handelsregister München HRB 262916

Lesen Sie ein Jahr „Lust auf Italien“ (6 Ausgaben) und sichern Sie sich Ihr Geschenk. Als Dankeschön für Ihre Bestellung können Sie aus 6 attraktiven Geschenken auswählen.

6 Aktionpaket: Lust auf Italien 2024



Lust auf Italien Jahrgang 2024:

Lust auf Italien 1/2024 • Lust auf Italien 2/2024 • Lust auf Italien 3/2024

Lust auf Italien 4/2024 • Lust auf Italien 5/2024



VENETIEN

Lido di Venezia

Venedigs Badeinsel

*Der Lido di Venezia
bietet lange Sandstrände,
entspannten Badeurlaub
und eine perfekte
Mischung aus Natur,
Kultur und Eleganz.*

Der Lido di Venezia ist eine der schönsten und exklusivsten Inseln in der venezianischen Lagune. Mit seinem langen Sandstrand, eleganten Hotels und entspannter Atmosphäre zieht er jedes Jahr zahlreiche Besucher an, die das Meer genießen und gleichzeitig die Nähe zur historischen Altstadt Venedigs schätzen. Der Lido ist eine perfekte Mischung aus Erholung, Kultur und italienischem Dolce Vita.





Der **Palazzo del Cinema am Lido** ist das Zentrum der Internationalen Filmfestspiele und ein Wahrzeichen des Festivals.

Der Lido di Venezia ist eine langgestreckte Insel in der Lagune von Venedig und erstreckt sich über rund 12 Kilometer zwischen der Adria und der Lagune. Seine Geschichte ist eng mit der Entwicklung Venedigs verknüpft, doch seine Funktion und Bedeutung haben sich im Laufe der Jahrhunderte stark verändert.

ANREISE UND LAGE

Der Lido di Venezia liegt südlich von Venedig und ist leicht erreichbar. Die Anreise mit dem PKW auf die Insel Lido di Venezia ist möglich, da die Insel eine der wenigen in der Lagune von Venedig ist, die mit Autos befahren werden kann. Fahren Sie mit dem Auto nach Venedig-Tronchetto. Vom Fährterminal Tronchetto gibt es eine Autofähre der Linie Actv Ferry-Boat Linie 17, die Fahrzeuge



Herrlicher Blick auf die Wasserbus-Station **Santa Maria Elisabetta** mit deren Kirche.

nach Lido di Venezia transportiert. Die Überfahrt dauert ca. 35 Minuten. Die Fähre legt am Anleger „San Nicolò“ auf Lido an. Auf der Insel gibt es Straßen, und das Autofahren ist erlaubt. Parkplätze sind begrenzt, daher ist es ratsam, eine Unterkunft mit eigenem Parkplatz zu buchen oder öffentliche Parkmöglichkeiten zu nutzen. Falls Sie nicht mit dem Auto nach Lido übersetzen möchten, können Sie Ihr Fahrzeug in Mestre oder auf Tronchetto parken und dann mit dem Vaporetto (Wasserbus) auf den Lido übersetzen.

Weitere Infos finden Sie auf:
www.venedig.com

LIDO DI VENEZIA: DER NORDEN

Der Norden des Lido di Venezia ist das pulsierende Herz der Insel. Hier befinden



Das **Hotel Excelsior** ist ein luxuriöses 5-Sterne-Haus im Jugendstil und Treffpunkt der Filmfestspiele.

sich die wichtigsten Sehenswürdigkeiten wie der *Palazzo del Cinema* sowie luxuriöse Hotels. Gleichzeitig gibt es aber auch weniger bekannte, ruhige Ecken, die die historische und natürliche Schönheit des Lido zeigen.

San Nicolò: Der nördlichste Punkt des Lido ist der Bereich um die Kirche und das Kloster San Nicolò al Lido. Diese bedeutende religiöse Stätte beherbergt die Reliquien des Heiligen Nikolaus, des Schutzpatrons der Seefahrer. Das Kloster, das aus dem 11. Jahrhundert stammt, spielte eine wichtige Rolle in der maritimen Geschichte Venedigs. Hier fand auch die berühmte *Sposalizio del Mare* (Hochzeit mit dem Meer) statt – ein symbolischer Ritus, bei dem der Dogen Venedigs den Ring ins Wasser warf, um die Verbindung der Stadt mit dem Meer zu besiegeln.

Neben dem Kloster liegt der Jüdische Friedhof des Lido, einer der ältesten in Europa. Er wurde bereits im 14. Jahrhundert gegründet und enthält zahlreiche historische Grabsteine mit hebräischen Inschriften. Der Friedhof ist ein beeindruckendes Zeugnis der jüdischen Geschichte Venedigs und zieht Besucher an, die sich für Kultur und Geschichte interessieren.

Nicht weit entfernt davon befindet sich

der San Nicolò-Strand, der besonders bei Einheimischen sehr beliebt ist. Direkt hinter diesem Strand befindet sich auch der kleine *Aeroporto Giovanni Nicelli* – ein Flughafen für Privat- und Sportflugzeuge sowie für Helikopter.

Einer der bekanntesten Promenaden auf der Insel ist der *Lungomare Guglielmo Marconi*, der direkt an die feinen Sandstrände grenzt. Hier befinden sich einige der renommiertesten Hotels der Insel, darunter das *Hotel Excelsior*, ein prachtvoller Jugendstilbau aus dem frühen 20. Jahrhundert, das traditionell als Treffpunkt für Filmstars und Regisseure während der Filmfestspiele dient.

Die Strände in diesem Bereich sind teilweise privat und gehören zu den Hotels, es gibt jedoch auch öffentliche Abschnitte wie den Strand *Blue Moon*, der besonders bei Einheimischen und Touristen beliebt ist. Während der Sommermonate wird dieser Abschnitt zum Zentrum des Badelebens mit Liegestühlen, Bars und Restaurants direkt am Meer.

Obwohl der Norden des Lido als touristisches Zentrum gilt, gibt es hier auch einige ruhige, naturbelassene Orte. Besonders die westliche Seite der Insel, die zur Lagune hin ausgerichtet ist, bietet wunderschöne Ausblicke auf Venedig und die umliegenden Inseln.

LIDO DI VENEZIA: DER SÜDEN

Der südliche Teil des Lido di Venezia unterscheidet sich deutlich vom lebhafteren Norden und bietet eine ruhigere, naturbelassene Umgebung. Hier dominiert eine Mischung aus unberührten Stränden, historischen Dörfern und geschützten Naturlandschaften, die den Lido zu einem besonderen Rückzugsort machen.

Alberoni: Ganz im Süden des Lido liegt Alberoni, eine kleine Ortschaft, die für ihre weitläufigen Sanddünen und das Naturschutzgebiet bekannt ist. Die Strände hier sind wilder und weniger touristisch als im nördlichen Teil der Insel, was Alberoni zu einem idealen Ort für Naturliebhaber und Ruhesuchende macht. Besonders das WWF-Naturschutzgebiet *Dune degli Alberoni* ist ein Highlight. Hier wachsen seltene Pflanzen, und das Gebiet dient als Lebensraum für viele Vogelarten. Die Strände von Alberoni sind bei den Venezianern sehr beliebt, vor allem, weil sie nicht so überlaufen sind.

Malamocco: Nicht weit von Alberoni entfernt liegt Malamocco, eines der ältesten bewohnten Gebiete der Lagune. Dieser

kleine Ort war einst die erste Siedlung Venedigs, bevor die Stadt sich auf den Inseln weiter nördlich entwickelte. Mit seinen engen Gassen, historischen Häusern und der Kirche *Santa Maria Assunta* hat Malamocco den Charme eines venezianischen Fischerdorfes bewahrt. Der Ort hat eine faszinierende Geschichte: Im Mittelalter war Malamocco ein wichtiger Handelsplatz und sogar der Sitz des Dogen von Venedig. Heute spürt man noch immer die historische Atmosphäre, während man durch die kleinen, gepflasterten Straßen schlendert. Von Malamocco aus geht auch eine Fähre zur *Insel Pellestrina*, die sich südlich vom Lido di Venezia befindet. Wer mit dem Fahrrad oder zu Fuß unterwegs ist, kann die Fähre nutzen, um Isola di Pellestrina zu erkunden, eine Insel mit bunten Fischerhäusern, ruhigen Stränden und authentischen Fischrestaurants.

SHOPPING, FLANIEREN UND NACHTLEBEN

Der Lido di Venezia bietet eine charmante Mischung aus eleganten Boutiquen, entspannten Spaziermöglichkeiten und



Die **Kirche San Nicola** beherbergt die Reliquien des Heiligen Nikolaus, dem Schutzpatron der Seefahrer.





Der Lido di Venezia verbindet dichte Besiedlung mit historischen Villen, modernen Häusern und grünen Oasen entlang der Lagune.

einem ruhigen, aber stilvollen Nachtleben. Entlang der *Riviera Santa Maria Elisabetta*, der Hauptstraße der Insel, reihen sich Modeboutiquen, Juweliers, Kunstgalerien und Feinkostläden aneinander. Hier findet man alles von italienischer Designermode bis hin zu handgefertigten Souvenirs. Beliebt sind Geschäfte mit Murano-Glaskunst, venezianischen Masken und Lederwaren.

Der Lido lädt auch zum Flanieren ein – sei es entlang der palmengesäumten Straßen, an der Strandpromenade, wo man das Meer genießen kann, oder in den ruhigen Parks und Gärten. Besonders malerisch ist der Spaziergang zum Hotel Excelsior, wo sich einst die High Society traf.

Das Nachtleben auf dem Lido ist entspannter als in Venedig, bietet aber stilvolle Bars, elegante Lounges und einige Clubs. Exklusive Hotelbars wie die des Hotel Excelsior oder das Blue Moon Beach Club bieten Cocktails mit Meerblick. Für Weinliebhaber gibt es edle Enotecas mit lokalen Weinen und Antipasti. Während des Filmfestivals verwandelt

sich der Lido in einen Hotspot für Promis und Veranstaltungen – dann pulsiert hier das Leben bis spät in die Nacht.

INTERNATIONALE FILM-FESTSPIELE

Die Internationalen Filmfestspiele von Venedig (Mostra Internazionale d'Arte Cinematografica di Venezia) gehören zu den prestigeträchtigsten und ältesten Filmfestivals der Welt. Sie wurden 1932 als Teil der *Biennale di Venezia* (weltweit bedeutendste Kunst- und Kulturfestival, gegründet 1895) ins Leben gerufen und finden jedes Jahr Ende August bis Anfang September auf dem Lido di Venezia statt. Gemeinsam mit den Festivals in Cannes und Berlin bilden sie die „Big Three“ der internationalen Filmfestivals und sind ein wichtiges Schaufenster für hochwertige Filmproduktionen aus aller Welt. Der Hauptspielort des Festivals ist der *Palazzo del Cinema*, der an der eleganten Lungomare Guglielmo Marconi liegt. Hier werden die Premieren der Wettbewerbsfilme gezeigt, oft in Anwesenheit von Regisseuren, Schauspielern und Produzenten. Auf dem berühmten roten Teppich

präsentieren sich jedes Jahr die größten Stars der Branche, was das Festival zu einem glamourösen gesellschaftlichen Ereignis macht.

Das wichtigste Ziel des Festivals ist jedoch nicht der Glanz, sondern die Förderung anspruchsvoller Filmkunst. Neben großen Hollywood-Produktionen haben auch Arthouse-Filme, Dokumentationen und experimentelle Werke eine feste Tradition. Der Goldene Löwe (Leone d'Oro) ist die höchste Auszeichnung und gilt als eine der begehrtesten Trophäen der Branche. Er wird von einer international besetzten Jury an den besten Film des Wettbewerbs vergeben. Weitere Preise sind der Silberne Löwe für die beste Regie sowie die Coppa Volpi für die besten schauspielerischen Leistungen.

Besonders in den letzten Jahren hat das Festival eine bedeutende Rolle bei der Präsentation von Filmen gespielt, die später mit Oscars ausgezeichnet wurden. Viele Werke, die in Venedig Weltpremiere feierten – darunter „The Shape of Water“, „Joker“ oder „Nomadland“ – haben sich als große Publikumserfolge erwiesen.



Die Insel **San Lazzaro degli Armeni** nahe dem Lido di Venezia beherbergt das historische Kloster **Monastero Armeno Mechitarista**

AKTIVSPORT- UND FREIZEITMÖGLICHKEITEN

Der Lido di Venezia ist nicht nur ein Ort für Erholung und mondänes Flair, sondern auch ein Paradies für Aktivsportler und Freizeitliebhaber. Dank seiner weitläufigen Strände, seiner Lage zwischen der Adria und der Lagune sowie der grünen Natur bietet die Insel zahlreiche Möglichkeiten für sportliche und erholsame Aktivitäten.

Mit seinen langen, feinsandigen Stränden ist der Lido natürlich ein idealer Ort für Schwimmen, Sonnenbaden und Wassersport. Besonders beliebt sind Stand-Up-Paddling, Windsurfen und Kitesurfen, da das Meer hier oft ideale Bedingungen bietet. Zudem gibt es mehrere Segelschulen, die sowohl Anfängern als auch Fortgeschrittenen Kurse anbieten. Wer die Unterwasserwelt erkunden möchte, kann an Tauch- oder Schnorchelausflügen teilnehmen.

Die flache Landschaft macht den Lido auch perfekt für Radtouren. Es gibt zahlreiche Fahrradverleihe, und die gut ausgebauten Wege führen entlang der Küste, durch grüne Parkanlagen und bis nach Alberoni, wo sich ein Naturreservat mit beeindruckenden Dünenlandschaften befindet. Auch Wanderer



und Spaziergänger kommen auf ihre Kosten – vor allem in den ruhigen Pinienwäldern oder entlang des Malamocco-Kanals. Der Lido ist auch einer der wenigen Orte in der Lagune mit einem Golfplatz: Der *Circolo Golf Venezia* zählt zu den schönsten und ältesten Plätzen Italiens. Er liegt in Alberoni und bietet einen 18-Loch-Parcours in einer malerischen Umgebung. Zudem gibt es mehrere Tennisplätze, die sowohl für Einzelspieler als auch für Gruppen buchbar sind. In der Umgebung von Alberoni gibt es schließlich noch Reitmöglichkeiten – perfekt für einen Ausritt entlang der Küste oder durch die Naturgebiete. Auch Jogging, Nordic Walking und Beachvolleyball sind beliebte Aktivitäten am Lido.

KULINARISCHE ERLEBNISSE

Der Lido di Venezia ist auch für seine vielfältige und faszinierende Gastronomie. Die kulinarische Szene des Lido kombiniert traditionelle venezianische Küche mit mediterranen und internationalen Einflüssen, was die Insel zu einem attraktiven Ziel für Feinschmecker macht. In den Restaurants und Trattorien des Lido stehen vor allem frische Meeresfrüchte im Mittelpunkt.

Klassiker wie „Sarade in Saor“ (süß-saure Sardinen), „Risotto ai Frutti di Mare“ oder „Bigoli in Salsa“ (eine Pasta-Spezialität mit Zwiebeln und Sardellen) werden in zahlreichen Lokalen serviert. Besonders beliebt sind die eleganten Restaurants an der Uferpromenade, die einen atemberaubenden Blick auf die Lagune bieten und exzellente Fischgerichte mit lokalem Wein kombinieren. Neben der traditionellen Küche gibt es auf dem Lido auch eine Reihe moderner Bistros und Cafés, die leichte, kreative Gerichte anbieten. Viele dieser Lokale setzen auf frische, regionale Zutaten und eine innovative Zubereitung. Besonders in der Hauptsaison sind die Straßencafés rund um die Gran Viale Santa Maria Elisabetta belebt, wo Einheimische und Touristen bei einem „Spritz“ und kleinen Cicchetti (venezianischen Tapas) verweilen.

Auch gehobene Hotels wie das berühmte *Hotel Excelsior* oder das *Hotel des Bains* bieten exquisite Speisemöglichkeiten, die oft eine luxuriöse Interpretation der venezianischen Küche präsentieren. Wer es rustikaler mag, findet in kleinen Osterien hausgemachte Spezialitäten, begleitet von lokalen Weinen wie Prosecco oder einem trockenen



Die kleinen Kanäle auf dem Lido di Venezia verleihen der Insel Charme und erinnern an Venedigs Wasserwege.

Soave. Nicht zu vergessen sind die traditionsreichen Pasticcerien, die köstliche süße Leckereien wie „Baicoli“ (typische Kekse aus Venedig) oder „Zaleti“ (Maismehlkekse mit Rosinen) anbieten. Die Eisdiele am Lido sind ebenfalls ein Highlight, da sie handgemachtes, cremiges Gelato mit einzigartigen Aromen servieren.

Fazit: Ein Urlaub auf dem Lido di Venezia bietet die perfekte Mischung aus Strand, Kultur und venezianischem Flair. Der Lido liegt nur 10 Minuten mit dem Vaporetto von Venedig entfernt, bietet aber eine entspannte Atmosphäre, weit entfernt vom Trubel der Lagunenstadt.

Weitere Informationen zur Oberen Adria:



www.lust-auf-italien.com/obere-adria

LIDO DI VENEZIA – GESCHICHTE

In der römischen Antike war der Lido vermutlich unbewohnt oder nur dünn besiedelt. Hauptsächlich diente er als natürliche Schutzbarriere gegen das offene Meer. Im frühen Mittelalter wurde die Insel erstmals schriftlich erwähnt. Sie spielte eine Rolle als Verteidigungsanlage für die Lagune von Venedig und bot Fischern sowie Mönchen einen Rückzugsort.

Während der byzantinischen Herrschaft wurden erste Befestigungsanlagen errichtet, um die Insel vor Überfällen durch Piraten zu schützen. Zu dieser Zeit war die venezianische Lagune ein strategisch bedeutendes Gebiet innerhalb des Byzantinischen Reiches. Ab dem 11. Jahrhundert wurde der Lido eine wichtige Station für Pilger, die auf ihrem Weg nach Jerusalem dort Rast machten. Eine der ältesten noch erhaltenen Einrichtungen der Insel ist der jüdische Friedhof, der im Jahr 1386 angelegt wurde und zu den ältesten in Europa zählt.

Während der Blütezeit der Republik Venedig (Serenissima) erfüllte die Insel eine militärische Funktion. Um Angriffe von der Adria abzuwehren, ließ die Republik Verteidigungsanlagen errichten.

Mit dem 18. Jahrhundert gewann der Lido eine neue Bedeutung. In ganz Europa verbreitete sich die Mode der Seebäder, und man erkannte die gesundheitsfördernde Wirkung des Meerwassers. Die venezianische Oberschicht begann, die Strände des Lidos als Rückzugsort

zu nutzen. Nach dem Untergang der Republik Venedig im Jahr 1797 wurde die Insel für ein breiteres Publikum zugänglich. Erste Badeanstalten entstanden, und wohlhabende Venezianer verbrachten dort ihre Sommermonate.

Im späten 19. und frühen 20. Jahrhundert entwickelte sich der Lido zu einem luxuriösen Badeort. Im Jahr 1900 eröffnete das berühmte Hotel Excelsior, das Adelige und wohlhabende Reisende aus ganz Europa anzog. Besonders in den 1920er-Jahren war die Insel ein Treffpunkt für Schriftsteller, Künstler und Prominente. Berühmte Persönlichkeiten wie Scott Fitzgerald, Thomas Mann und Gabriele D'Annunzio hielten sich dort auf. Thomas Mann ließ sich von der Atmosphäre des Lidos für seinen Roman „Der Tod in Venedig“ inspirieren. Ein weiterer Meilenstein in der Geschichte des Lidos war die Gründung der Internationalen Filmfestspiele von Venedig im Jahr 1932, die bis heute im Palazzo del Cinema stattfinden.

Während des Zweiten Weltkriegs wurde die Insel teilweise für militärische Zwecke genutzt. In der Nachkriegszeit verlor sie zunächst ihren Status als exklusives Reiseziel. In den letzten Jahrzehnten wurde der Lido jedoch modernisiert und konnte sich als eleganter, aber ruhiger Rückzugsort im Vergleich zum geschäftigen Venedig behaupten. Heute zieht die Insel weiterhin Touristen an, die ihre Strände, historischen Villen und das renommierte Filmfestival genießen.



Nur einen Steinwurf von Venedig entfernt, erwartet Besucher an der oberen Adria genau das, was man sich von dieser Küstenregion erhofft: zahlreiche Campingplätze, Hotels und Badeanstalten, deren Sonnenschirme und Liegen den langen Sandstrand säumen.

Cavallino-Treporti

Natur, Geschichte & venezianischer Charme

*Der **Beach Marina di Venezia** in Punta Sabbioni bietet goldenen Sand, klares Wasser und erstklassige Ausstattung für Familien und Camper.*

Die Halbinsel Cavallino-Treporti, gelegen zwischen Venedig und Jesolo, ist mit dem Auto nur über eine einzige Brücke (Ponte Sile) erreichbar, die im Osten die Verbindung über den Fluss Sile herstellt. Eine schnellere Alternative bietet das Wasserboot, das direkt nach Venedig führt. Danach erstreckt sich auf der Halbinsel eine 15 Kilometer lange Küstenlinie zwischen der Adria im Süden und der Lagune

im Norden. Die abwechslungsreiche Landschaft kombiniert goldenen Sandstrand, Dünen, Pinienwälder und ein weitläufiges Lagunengebiet mit Kanälen, Sandbänken (Barene), Wattflächen (Velme) und traditionellen Fischfanggründen (Valli da pesca). Abgerundet wird dieses idyllische Panorama durch den herrlichen Blick auf Venedig. Gleich nach der Ponte Sile erreicht man den Ort Cavallino. Der Name Cavallino leitet

sich vermutlich vom italienischen Wort *Cavallo* (Pferd) ab. Historische Theorien besagen, dass die Region einst für die Zucht oder das Training von Pferden genutzt wurde. Eine andere Möglichkeit ist, dass sich der Name auf die Form der Landzunge bezieht, die an einen Pferdekopf erinnern könnte. Eine weitere Theorie führt den Ursprung auf venezianische Dialekte zurück, in denen „Cavallino“ eine verkleinerte Form von

„Pferd“ ist und möglicherweise eine frühere landwirtschaftliche oder militärische Nutzung der Gegend widerspiegelt. Die genaue Herkunft bleibt jedoch unklar, da es keine gesicherten historischen Belege gibt.

ZENTRUM VON CAVALLINO

Das Zentrum von Cavallino ist das pulsierende Herz dieser Ferienregion an der Adriaküste. Während sich entlang der Küste zahlreiche Campingplätze und Ferienanlagen erstrecken, bietet das Ortszentrum eine Mischung aus traditioneller italienischer Atmosphäre, modernen Annehmlichkeiten und kulturellen Highlights. Der zentrale Treffpunkt von Cavallino ist die *Piazza Santa Maria Elisabetta*, die das soziale und kulturelle Zentrum des Ortes bildet. Hier finden sich Cafés, Restaurants und kleine Geschäfte, die das typisch italienische Flair widerspiegeln. Besonders in den Sommermonaten füllt sich der Platz mit Einheimischen und Touristen, die sich bei einem Espresso oder einem Aperitivo entspannen. Unübersehbar an der Piazza ist die *Chiesa di Santa Maria Elisabetta*, eine bedeutende Kirche, die der Schutzpatronin der Gemeinde gewidmet ist. Das Gebäude prägt das Ortsbild und ist ein wichtiger spiritueller Ort von Cavallino.

Jeden Dienstag verwandelt sich das Zentrum in einen bunten Wochenmarkt, auf dem Händler frische regionale Produkte, Kleidung, Kunsthandwerk und Souvenirs anbieten. Hier kann man auch typische Spezialitäten aus der Region entdecken, darunter frisches Obst, Gemüse, Meeres-

früchte und Käse aus dem Veneto. Neben dem Markt gibt es auch kleine Boutiquen, Supermärkte und Spezialitätengeschäfte, die alles bieten, was Touristen und Einheimische für den Alltag benötigen. Viele dieser Läden verkaufen lokale Produkte, darunter Wein, Olivenöl und traditionelle venezianische Spezialitäten.

VERANSTALTUNGEN UND RELIGIÖSE FESTE

Cavallino ist nicht nur für seine Strände und seine Nähe zu Venedig bekannt, sondern auch für seine lebendige Festkultur. Das ganze Jahr über finden zahlreiche Veranstaltungen statt, die sowohl traditionelle als auch moderne Elemente vereinen. Besonders wichtig sind religiöse Feste, Märkte, Musik- und Sportveranstaltungen, die Besucher und Einheimische gleichermaßen begeistern.

Religiöse Feste spielen in Cavallino eine wichtige Rolle und sind sowohl spirituelle als auch gesellschaftliche Höhepunkte. Besonders bedeutend ist die *Festa di Santa Maria Elisabetta* am 26. Juni (Gedenktag der Schutzpatronin), bei der eine feierliche Prozession mit Musik und Blumen durch das Zentrum zieht, gefolgt von einem großen Dorffest mit traditionellem Essen. Ebenso wichtig ist das Fronleichnamsfest *Corpus Domini* im Juni, bei dem die Straßen mit Blumenteppichen geschmückt werden und eine feierliche Prozession durch den Ort zieht. Beide Feste verbinden religiöse Tradition mit Gemeinschaft und festlicher Atmosphäre.

Neben den religiösen Feiern bietet Cavallino zahlreiche kulturelle und kulinarische Veranstaltungen, die das italienische Lebensgefühl widerspiegeln. Ein Highlight ist die *Sagra di Cavallino* im August, ein großes Dorffest mit Live-Musik, Tanz und traditionellen Spezialitäten wie frittiertem Fisch und Lagunenrisotto. Die Straßen werden festlich geschmückt, und es gibt Spiele für Kinder sowie eine Tombola. Von Juni bis September finden zudem Lagunen- und Fischerfeste statt, die den traditionellen Fischfang feiern. Besucher können dabei die Verkostung frischer Meeresfrüchte, sowie die kulinarischen Schätze der Region genießen.

Cavallino bietet auch zahlreiche Sportveranstaltungen, die Aktivurlaub mit spannenden Events verbinden. Ein Highlight ist der *Venice Night Trail*, ein spektakulärer Nachtlauf durch Venedig und Cavallino entlang der Lagune und über die Brücken der Stadt. Von Mai bis Sep-



Das **Cavallino-Monument** an der *Piazza Elisabetta* ehrt die Geschichte der Region und ist ein bedeutendes Wahrzeichen vor Ort.



Das **Rathaus** der Gemeinde befindet sich im Ortsteil *Ca' Savio*, eine der bevölkerungsreichsten Fraktionen von Cavallino-Treporti.

Der **Leuchtturm von Cavallino** (Piave Vecchia) wurde 1846 von den Österreichern erbaut und ist ein markantes Wahrzeichen der Region.



tember finden regelmäßig Radrennen und Radtouren, wie der *Giro Laguna*, statt. Zudem locken Wassersportwettbewerbe wie Regatten, Segelrennen, Windsurf- und Kitesurf-Events, die in Punta Sabioni starten, Sportler aus ganz Italien an. Musik und Kultur sind ebenfalls fester Bestandteil des Veranstaltungskalenders

in Cavallino. Im Sommer (Juli - August) finden auf verschiedenen Plätzen Open-Air-Konzerte mit italienischen und internationalen Künstlern statt, die Jazz, Rock und klassische Musik darbieten. Von Juli bis September werden zudem Kinoabende unter freiem Himmel am Strand oder in Parkanlagen organisiert, die besonders

Familien in entspannter Atmosphäre genießen.

TREPORTI

Die Geschichte von Treporti ist eng mit der Entwicklung der venezianischen Republik verknüpft. Als strategischer Knotenpunkt zwischen dem offenen Meer und der Lagu-



NOBODY WILL SHOW YOU VENICE LIKE US!

WILLKOMMEN AN BORD! LASSEN SIE SICH MIT UNSEREN UNVERGESSLICHEN BOOTSTOUREN VOM CHARME VENEDIGS UND SEINEN WUNDERSCHÖNEN INSELN VERZAUBERN!

Der Doge von Venedig ist eines der größten Bootsunternehmen in Venedig und verfügt über mehr als 25 Jahre Erfahrung. Wir bieten das ganze Jahr über eine Flotte von 8 Booten, Transportdienstleistungen und Ausflüge für Gruppen und Einzelpersonen an. Erkunden Sie Venedig mit unseren erfahrenen Reiseleitern, die auf Englisch, Italienisch und Deutsch zur Verfügung stehen und bereit sind, Ihnen faszinierende Geschichten und verborgene Geheimnisse der Stadt zu erzählen!

ENTDECKEN SIE, WAS WIR 2025 FÜR SIE VORBEREITET HABEN! >>>



SCAN & GO





Cavallino-Treporti:
15 km Strand, viele
Dünen und Pinenwälder
und im Hinterland
die wunderschöne
Lagunenlandschaft

ne war Treporti ein wichtiger Handelsort und ein Schutzgebiet für die venezianische Flotte. Während der Blütezeit Venedigs wurden hier Waren umgeschlagen, Schiffe repariert und Lagunenfischer betrieben ihre Wirtschaft. Die Region war lange von Kanälen durchzogen, die als Verkehrswege dienten. Noch heute erkennt man an den kleinen Bootshäusern und Anlegestellen die enge Verbindung der Bewohner zur Lagune. Viele Familien leben traditionell vom Fischfang oder der Landwirtschaft, wobei der Gemüseanbau auf den fruchtbaren Inseln eine große Rolle spielt.

Die drei Häfen von Treporti, die dem Ort seinen Namen „Treporti“ (drei Häfen) geben, waren traditionell wichtige Anlaufstellen für Fischer, Händler und Reisende und dienten als Verbindungspunkte zwischen der Lagune von Venedig und dem Adriatischen Meer.

Porto di Treporti: Der Haupt- und historische Hafen von Treporti liegt an einem strategischen Punkt zwischen den Inseln der venezianischen Lagune und dem Festland. Dieser Hafen spielte eine bedeutende Rolle im Handel und in der Fischerei und war über Jahrhunderte hinweg ein wichtiger Verkehrsknotenpunkt für die venezianische Republik. Heute dient der Hafen als Anlegestelle für Vaporetti (Wasserbusse),



Faro di Punta Sabbioni: Der gelbe Leuchtturm ganz im Westen auf der Halbinsel ist ein beliebtes Ausflugsziel.

die Verbindungen nach Venedig, Burano, Murano und Torcello ermöglichen.

Porto del Prà di Saccagnana: Dieser Hafen liegt in der Nähe der ländlichen Gegend von Saccagnana, einem kleinen Ortsteil von Treporti, der für seine landwirtschaftlichen Traditionen bekannt ist. Früher war dieser Hafen ein wichtiger Umschlagplatz für landwirtschaftliche Produkte, insbesondere Gemüse, das auf den fruchtbaren Laguneninseln angebaut wurde. Die Bauern transportierten ihre Waren mit Booten von hier

aus nach Venedig. Heute wird dieser Hafen hauptsächlich für kleine Fischerboote und private Boote genutzt. Er ist ein Ausgangspunkt für Bootsfahrten durch die Lagune und ideal für Wassersportler und Naturliebhaber.

Porto di Lio Piccolo: Dieser Hafen einer kleinen, fast unberührten Laguneninsel, ist einer der verstecktesten und faszinierendsten Orte in der Umgebung von Treporti. Lio Piccolo ist eine alte Siedlung, die bereits in römischer Zeit bewohnt war. Der Hafen

Der Turm von Crepaldo ist ein historisches Bauwerk, das einst zur Verteidigung der Lagune von Venedig diente.



diente einst als Verbindungspunkt für Fischer und Bauern, die in den Salzwiesen arbeiteten. Heute ist dieser kleine Hafen vor allem ein Ausgangspunkt für Naturerkundungen und Bootsfahrten. Er liegt in einem Gebiet mit vielen „Barene“ (Laguneninseln aus Schlamm und Sand), das für seine reiche Vogelwelt bekannt ist.

Der heutige Doppelname Cavallino-Treporti entstand 1999, als die Gemeinde offiziell aus der Stadt Venedig ausgegliedert wurde. Zuvor waren die beiden Orte (Cavallino und Treporti) Teil des venezianischen Stadtgebiets, doch durch ein Referendum wurde eine eigenständige Gemeinde geschaffen. Die beiden Namen wurden beibehalten, da sie jeweils historische und geografische Bedeutung haben

LAGUNE VON TREPORTI

Die Lagune von Treporti ist Teil der weltberühmten Lagune von Venedig. Geprägt von einem faszinierenden Zusammenspiel aus Wasser, Land und Himmel, bietet sie eine einmalige Natur- und Kulturlandschaft, die seit Jahrhunderten das Leben der Menschen hier bestimmt. Die Lagune ist von zahlreichen kleinen Inseln, Kanälen, Salzwiesen (barene) und Sandbänken durchzogen. Diese besondere Umgebung schafft ideale Bedingungen für eine reiche Tier- und Pflanzenwelt. Hier leben seltene Vogelarten wie Reiher, Kormorane und Seidenreiher, die in den Schilfgebieten und

Marschlandschaften nisten. Auch Fische, Muscheln und Krabben finden in den ruhigen Lagunengewässern ideale Lebensbedingungen.

Seit Jahrhunderten sind Fischerei und Landwirtschaft die wichtigsten Wirtschaftszweige der Region. In den flachen

Gewässern werden traditionelle Fischfangtechniken wie die „Vallicultura“ (eine nachhaltige Form der Fischzucht in Lagunenbecken) angewendet. Daneben wird in den fruchtbaren Böden der Inseln Gemüse angebaut – insbesondere die berühmte violette Artischocke von Sant’Erasmus.

Die Lagune von Treporti lässt sich am besten mit dem Boot erkunden. Kleine Kanäle führen durch stille Wasserlandschaften, vorbei an alten Fischerhütten und verlassenen Inseln. Besonders beeindruckend sind Sonnenaufgänge und -untergänge, wenn sich das Licht im Wasser spiegelt und eine fast magische Atmosphäre entsteht.

STRAND, MEER & URLAUB

Mit einem 15 Kilometer langen Sandstrand, kristallklarem Wasser und einem breiten Freizeitangebot ist Cavallino-Treporti ein Paradies für alle, die einen entspannten und abwechslungsreichen Urlaub suchen.

Der feine, goldene Sand erstreckt sich von Punta Sabbioni im Süden bis nach Lio Piccolo im Norden. Aufgrund seiner Breite und sanften Neigung ins Meer ist er ideal für Familien mit Kindern, da das flache Wasser sich hervorragend zum sicheren Baden

SEHENSWÜRDIGKEITEN

Faro di Punta Sabbioni: Der bekannteste Leuchtturm der Gegend liegt an der östlichen Spitze der Halbinsel. Er markiert die Einfahrt zur Lagune von Venedig und ist ein wichtiger Navigationspunkt für Schiffe, die in Richtung der venezianischen Inseln und der Adria unterwegs sind. Von der Uferpromenade aus bietet sich ein beeindruckender Blick auf die Lagune, besonders bei Sonnenuntergang.

Faro di Cavallino: Der Leuchtturm von Cavallino wurde zwischen 1949 und 1951 aufgebaut, nachdem der 1846 errichtete Turm während des Zweiten Weltkriegs 1944 zerstört worden war. Er ist ungefähr 48 Meter hoch und liegt an der Mündung des Flusses Sile.

Die **Wasserschleusen** spielen eine zentrale Rolle im Wasser- und Hochwasserschutz der Lagune von Venedig. Sie regulieren den Wasserstand zwischen der Adria und den inneren Kanälen und schützen das Gebiet vor Überschwemmungen, insbesondere bei Hochwasser (Acqua Alta). Eine der bedeutendsten Schleusen befindet sich in Punta

Sabbioni, wo sie die Verbindung zur Lagune steuert. Diese technischen Bauwerke sind essenziell für die Sicherheit der Küstenregion und tragen zur Erhaltung der einzigartigen Landschaft bei. Neben ihrer Funktion bieten sie auch ein faszinierendes Beispiel für das Zusammenspiel von Natur und Ingenieurskunst.

Das **Forte Treporti**, auch Forte Vecchio genannt, wurde zwischen 1845 und 1851 von den Österreichern erbaut, um die Lagune von Venedig zu schützen. Es ersetzte eine frühere französische Festung und ist ein imposantes Bauwerk aus roten Ziegeln und istrischem Kalkstein. Ursprünglich war es von einem Wassergraben mit Zugbrücke umgeben. Im Ersten Weltkrieg wurden zwei Beobachtungstürme hinzugefügt, um feindliche Bewegungen zu überwachen. Heute ist ein Teil des Forts bewohnt, während andere Bereiche für kulturelle und sportliche Zwecke genutzt werden. Die beeindruckende Architektur und die historische Bedeutung machen es zu einem faszinierenden Ausflugsziel.



VENETIEN

(freie Strände) zugänglich, während andere von Hotels und Campingplätzen betreut werden und exklusive Services bieten.

Die Adria an der Küste von Cavallino-Treporti ist für ihre hohe Wasserqualität bekannt. Jahr für Jahr wird der Strand mit der Blauen Flagge ausgezeichnet, einem internationalen Gütesiegel für saubere Strände und nachhaltigen Tourismus. Das ruhige, warme Wasser ist perfekt für Schwimmen, Stand-up-Paddling oder eine entspannte Bootsfahrt entlang der Küste.

Für Wassersportler gibt es zahlreiche Angebote wie Windsurfen, Kitesurfen, Kajakfahren und Segeln. Wer es ruhiger mag, kann eine Bootstour durch die Lagune unternehmen oder mit dem Fahrrad entlang der Küste fahren und dabei atemberaubende Ausblicke genießen.

Die sichere Umgebung, die flachen Strände und das kinderfreundliche Freizeitangebot machen den Ort perfekt für einen entspannten Urlaub mit Kindern. Die zahlreichen Campingplätze und Ferienanlagen bieten spezielle Programme für Kinder, von Miniclubs über Animation bis zu Wasserparks. Viele Unterkünfte sind auf Familien ausgerichtet und bieten große Apartments, Bungalows und Mobilheime mit direktem Zugang zum Strand. Neben Sonne und Meer gibt es in Cavallino-Treporti viele Freizeit-Möglichkeiten:

Radtouren: Die Region verfügt über ein weit verzweigtes Netz an Radwegen entlang

der Küste und durch die Lagune. Beliebt ist die Route nach Lio Piccolo, einer kleinen Laguneninsel mit traumhafter Naturkulisse. Bootsausflüge: Von Punta Sabbioni aus gibt es direkte Vaporetto-Verbindungen nach Venedig, Burano und Murano. Eine Bootsfahrt durch die Lagune ist ein unvergessliches Erlebnis für die ganze Familie.

Aquaparks und Freizeitparks: In der Nähe gibt es mehrere Wasserparks, darunter das beliebte Caribe Bay in Jesolo, das mit riesigen Rutschen und Pools begeistert.

Naturerlebnisse: Die Lagune von Cavallino ist ein einzigartiges Ökosystem mit vielen geschützten Gebieten. Eine geführte Tour mit einem Naturführer gibt spannende Einblicke in die Tier- und Pflanzenwelt.

KIRCHEN


Cavallino-Treporti besitzt mehrere sehenswerte Kirchen, die nicht nur religiöse, sondern auch kulturelle und historische Bedeutung haben. Hier sind einige der wichtigsten:

Im Ortsteil Cavallino fällt die hübsche Kirche **Santa Maria Elisabetta** (auf der Piazza Santa Maria Elisabetta) ins Auge. Sie wurde in der ersten Hälfte des 18. Jahrhunderts erbaut und mehrmals im 20. Jahrhundert umgebaut. Besonders hervorzuheben ist die historische Orgel von Giacomo Bazzani aus dem 19. Jahrhundert sowie das bedeutende Altarbild von Pietro della Vecchia, das den Traum des Heiligen Josef darstellt. Auf einem Flachrelief an der Fassade sowie auf dem Hochaltar ist, gemäß dem Namen der Kirche, der Besuch Marias bei ihrer Cousine Elisabeth („Mariä Heimsuchung“) abgebildet. Der Glockenturm, aufgebaut 1906, wurde aufgrund des fortschreitenden Verfalls im Jahr 1980 abgerissen und 1986 vollständig restauriert.

Eine weitere sehenswerte Kirche der Gemeinde ist **Chiesa della Santissima Trinità** (auf der gleichnamigen Piazza) im Ortsteil Treporti. Das auf den ersten Blick so harmonische Gebäude ist in Wirklichkeit ein Stückwerk verschiedenster Epochen: Die Kirche wurde 1517 erbaut und im 17. und 18. Jahrhundert mehrmals verändert. Mit der Erweiterung im Jahr 1913 nahm der Grundriss der Kirche die Form eines lateinischen Kreuzes an. Im Jahr 1956 wurden die beiden Seitenschiffe geschaffen und die Fassade mit dem Portal,

Im Herzen von Cavallino-Treporti empfängt das **Junior Family Hotel & Apartments** seit vielen Jahren Touristen mit der Professionalität, die die Familie Castelli auszeichnet. Hier können Sie Zimmer, Suiten oder Wohnungen mit Meerblick wählen.

Zur Verfügung der Gäste: Schwimmbad, Restaurant, Spielplatz, ausgestatteter Strand, Bar, Frühstücksbuffet, Fahrradservice. Wir bauen Km0-Produkte an, die Sie in den Gerichten unseres **Restaurants „In Saor“** probieren können. Wir sind haustierfreundlich.



JUNIOR FAMILY HOTEL & APARTMENTS

Corso Italia, 10 - Ca' di Valle • I- 30013 Cavallino Treporti (VE)
Tel. +39.041.968123 • www.junior-family.it
info@junior-family.it

eignet. Die Strände sind gut gepflegt, mit Liegen und Sonnenschirmen ausgestattet, und bieten zahlreiche Spielplätze, Beachvolleyballfelder und Sportmöglichkeiten. Viele Abschnitte sind als „Spiaggia Libera“



Herrlicher Blick auf die Lagune vor Cavallino-Treporti. Im Bild das Landschaftsschutzgebiet Lio Piccolo.

Chiesa di Santa Maria della Neve liegt im idyllischen Dorf Lio Piccolo und ist umgeben von einer malerischen Lagunenlandschaft.



den Rosettenfenstern und den Gesimsen aus weißem und rosafarbenem Marmor vervollständigt. Die Besonderheit dieser Kirche sind die beiden Glockentürme. Der niedrigere Turm gehört zur alten Kirche aus dem 17. Jahrhundert. Der höhere Turm (35 m) stammt aus dem Ausbau der Kirche um 1930. So wurde aus Treporti der „Ort mit den zwei Glockentürmen“.

Die **Chiesa di Santa Maria della Neve** liegt im idyllischen Dorf Lio Piccolo, das römische Wurzeln hat. Die kleine Kirche stammt aus dem 16. Jahrhundert und ist

umgeben von einer malerischen Lagunenlandschaft mit Salzwiesen, Kanälen und alten Landgütern. Ihr schlichter Bau spiegelt die ländliche Spiritualität der Region wider. Besonders sehenswert ist das Altarbild der Heiligen Maria, das ihren Schutz über die Fischer und Bauern symbolisiert. Der Glockenturm, ein Wahrzeichen der Umgebung, ergänzt das harmonische Gesamtbild. Die Kirche ist ein Ort der Stille und Tradition, perfekt für eine besinnliche Pause inmitten der Natur.

Fazit: Cavallino-Treporti ist ein ideales



Die Chiesa della Santissima Trinità, auf der gleichnamigen Piazza im Ortsteil Treporti, besticht durch ihre Schlichtheit und spirituelle Atmosphäre.

Reiseziel für Familien und Naturfreunde, die einen erholsamen Strandurlaub mit vielfältigen Freizeitmöglichkeiten verbinden möchten. Ob entspannen am langen Sandstrand, aktiv sein beim Wassersport oder die Lagune mit dem Boot erkunden – hier findet jeder seinen perfekten Urlaubsmoment. Die Nähe zu Venedig und den bunten Inseln Burano und Murano macht den Aufenthalt noch attraktiver. Camping-Fans haben hier zudem eine große Auswahl an verschiedenen Campingplätzen.

DIE GESCHICHTE VON CAVALLINO – VON DEN RÖMERN BIS ZUR GEGENWART

Die Geschichte von Cavallino ist eng mit der Entwicklung der Lagune von Venedig verbunden und reicht bis in die römische Zeit zurück. Schon damals nutzten die Römer die geschützten Wasserwege für den Handel und errichteten erste Verteidigungs- und Hafenanlagen.

Nach dem Fall des Weströmischen Reiches im 5. Jahrhundert flohen viele Menschen in die Lagune, um sich vor Angreifern zu schützen. Während der Zeit der Republik Venedig (697–1797) wurde Cavallino zu einem wichtigen landwirtschaftlichen Gebiet und spielte eine strategische Rolle bei der Verteidigung der Küste. Die Venezianer errichteten Wachposten und Befestigungen, um die Region zu sichern. Mit dem Ende der Republik Venedig kam Cavallino 1797 unter österreichische Herrschaft. Die Habsburger bauten neue militärische Anlagen, darunter das Forte Treporti,

um Angriffe abzuwehren. Nach dem Dritten Italienischen Unabhängigkeitskrieg (1866) wurde Cavallino Teil des Königreichs Italien. Während des Ersten und Zweiten Weltkriegs war die Region ein wichtiger Militärstandort. Es wurden Bunker und Verteidigungsanlagen errichtet, einige davon sind heute noch erhalten. Nach dem Krieg begann der Wiederaufbau, und Cavallino entwickelte sich zunehmend zu einem Ferienort.

Ab den 1950er- und 1960er-Jahren wurde Cavallino als Badeort immer beliebter. Die Nähe zu Venedig, das milde Klima und die Strände führten zum Bau großer Campingplätze und Ferienanlagen. 1999 wurde Cavallino-Treporti eine eigenständige Gemeinde. Heute gehört die Region zu den bedeutendsten Tourismusgebieten an der italienischen Adriaküste, die Tradition, Natur und moderne Infrastruktur vereint.

Weitere Informationen zur Oberen Adria:



www.lust-auf-italien.com/obere-adria

Jesolo

Strand, Spaß & Dolce Vita

Jesolo bietet Sonne, Strand, Shopping und Freizeitparks – perfekt für Familien, Paare und Ausflüge nach Venedig!



Die Strände von **Lido di Jesolo** bieten feinen goldenen Sand, klares Wasser, moderne Strandbäder und zahlreiche Freizeitmöglichkeiten.

Jesolo liegt an der italienischen Adriaküste in der Region Venetien und gehört zur Metropolitanstadt Venedig. Die Stadt erstreckt sich entlang eines rund 15 Kilometer langen Küstenabschnitts und grenzt an die Lagune von Venedig. Die Landschaft ist geprägt von weitläufigen Sandstränden, Lagunenlandschaften und fruchtbaren Ebenen, die sich hervorragend für landwirtschaftliche

Nutzung eignen. Der Stadtteil Lido di Jesolo ist das touristische Zentrum und befindet sich direkt an der Küste. Hier erstreckt sich der berühmte Sandstrand, der sanft ins Meer abfällt und sich besonders für Familien eignet. Die Hotels, Ferienanlagen und Freizeiteinrichtungen sind größtenteils in diesem Bereich angesiedelt, was Lido di Jesolo zum Herzstück des Tourismus in der

Region macht. Die Stadt selbst ist jedoch nicht nur auf den Strand fokussiert, sondern bietet auch eine malerische Umgebung mit Flüssen, Kanälen und Grünflächen, die zum Radfahren und Erkunden einladen. Jesolo erstreckt sich entlang der Adria und ist von natürlichen Wasserwegen sowie landwirtschaftlich genutzten Flächen umgeben. Im Westen grenzt Jesolo an die Lagune von Venedig und die Flussmündung des Sile, die eine natürliche Grenze zur Nachbargemeinde Cavallino-Treporti bildet. Bei einem gemütlichen Strandspaziergang trifft man hier auf den 48 Meter hohen Leuchtturm. Im Osten wird Jesolo durch



den Fluss Piave begrenzt, der in die Adria mündet. Jenseits des Piave beginnt die Gemeinde Eraclea, die für ihre Naturgebiete und den ruhigeren Küstenabschnitt Eraclea Mare bekannt ist. Aufgrund der strategisch günstigen Lage ist Jesolo leicht mit dem Auto erreichbar. Die Anreise erfolgt über die Autobahn A4, die eine schnelle Verbindung aus Richtung Mailand, Verona oder Triest ermöglicht. Von Venedig aus führen gut ausgebaute Straßen und Brücken direkt nach Jesolo. Für Zugreisende ist der nächstgelegene Bahnhof in San Donà di Piave, von wo aus regelmäßig Busse nach Jesolo fahren (16 km entfernt).

STRÄNDE

Die Küste von Jesolo erstreckt sich über 15 Kilometer entlang der venezianischen Lagune und zeichnet sich durch feinen,

goldenen Sand sowie eine saubere, gut organisierte Strandlandschaft aus. Der sanft abfallende Meeresboden und das ruhige Wasser machen Jesolos Strände besonders familienfreundlich. Urlauber profitieren von zahlreichen Einrichtungen wie Sonnenliegen, Duschen und Rettungsschwimmerstationen, die für Komfort und Sicherheit sorgen. Viele Hotels bieten ihren Gästen exklusive Strandbereiche mit hochwertigen Services. Neben Sonnenbaden gibt es vielfältige Freizeit- und Sportmöglichkeiten, darunter Windsurfen, Segeln, Stand-Up-Paddling und Beachvolleyball. Sportanlagen ermöglichen Kurse und Wettkämpfe, während Boots- und Tretbootfahrten für Entspannung sorgen. Entlang des Strandes laden Bars und Restaurants dazu ein, erfrischende Getränke und lokale Spezialitäten mit Blick auf das

Meer zu genießen. In den Sommermonaten sorgen Live-Musik und Strandpartys für eine lebhaftere Atmosphäre. Ein besonderes Highlight ist die Pineta di Jesolo im östlichen Teil der Küste. Diese ruhige, naturbelassene Gegend mit Dünen und Pinienbäumen bietet eine idyllische Kulisse für Spaziergänge und Entspannung abseits des Trubels. Jesolos Strände sind umweltfreundlich und vielfach mit der Blauen Flagge ausgezeichnet, was ihre hohe Wasserqualität und nachhaltige Pflege bestätigt. Auch Hundebesitzer kommen auf ihre Kosten, da spezielle Strandabschnitte für Vierbeiner mit Trinkwasser, Duschen und Spielbereichen ausgestattet sind. Durch seine vielseitigen Angebote, nachhaltige Ausrichtung und haustierfreundlichen Konzepte hebt sich Jesolo als erstklassiges Reiseziel an der Adria hervor.

Pineta di Jesolo

Es ist eine ruhige, grüne Gegend im Westen von Jesolo mit Pinienwäldern, Strand, Campingplätzen und der Darsena Marina.

Die **Strandpromenade** in Jesolo ist eine der längsten Europas, ideal für Spaziergänge und zum Flanieren mit atemberaubenden Meerblicken.

STRANDPROMENADE

Die Strandpromenade von Jesolo ist eine der lebendigsten Küstenpromenaden Italiens und erstreckt sich entlang des 15 Kilometer langen Sandstrandes. Sie bietet eine perfekte Kombination aus atemberaubenden Meeresblicken, eleganten Spazierwegen und zahlreichen Gelegenheiten zur Erholung und Unterhaltung. Tagsüber ist die Promenade ein beliebter Treffpunkt für Spaziergänger, Radfahrer und Sportler, während sie sich abends in eine atmosphärische Kulisse verwandelt, die von warmem

Licht, Meeresrauschen und lebendigem Treiben geprägt ist.

Die Promenade ist ideal für lange Spaziergänge am Meer, bei denen Besucher die frische Seeluft genießen und das sanfte Rau-

schen der Wellen hören können. Gepflegte Wege, gesäumt von Palmen und mediterranen Pflanzen, laden dazu ein, sich treiben zu lassen und die entspannte Atmosphäre zu genießen. Viele Bereiche sind speziell für Fußgänger und Radfahrer ausgelegt, wodurch sich die Promenade hervorragend für eine Radtour entlang der Küste eignet. Zahlreiche Fahrradverleihe in Jesolo ermöglichen es Urlaubern, bequem ein Rad zu mieten und die Strecke aus einer neuen Perspektive zu erkunden.

Entlang der Promenade befinden sich zahlreiche Cafés, Bars und Restaurants, die mit Meerblick zum Verweilen einladen. Besucher können hier ein Frühstück mit Blick auf das Wasser genießen, sich am Nachmittag mit einem Eis oder einem erfrischenden Cocktail erholen oder am Abend ein romantisches Dinner direkt am Strand erleben. Besonders beeindruckend ist die Atmosphäre bei Sonnenuntergang, wenn sich

Sculpture di Sabbia: internationale Künstler zaubern beeindruckende Sandskulpturen, die mehrere Monate an der Piazza Brescia ausgestellt werden.



der Himmel in warme Farben taucht und die Promenade in ein goldenes Licht getaucht wird. Viele Restaurants bieten Live-Musik und besondere Veranstaltungen an, die das mediterrane Flair unterstreichen.

Neben gastronomischen Angeboten gibt es entlang der Promenade auch verschiedene Strandclubs und Lounge-Bars, in denen Gäste bis in die späten Abendstunden entspannen können. Viele dieser Clubs verfügen über bequeme Liegen, sanfte Beleuchtung und eine entspannte Musikunterhaltung, die eine einzigartige Urlaubsstimmung schafft. In den Sommermonaten finden hier regelmäßig Veranstaltungen wie Strandpartys, DJ-Abende und Themenabende statt, die ein junges, internationales Publikum anziehen.

Die Strandpromenade von Jesolo ist nicht nur eine der längsten Küstenpromenaden Italiens, sondern sie wurde auch in verschiedene Abschnitte unterteilt, die jeweils nach berühmten Persönlichkeiten benannt sind. Diese Namensgebung ist eine besondere Hommage an historische, kulturelle und künstlerische Figuren, die in unterschiedlichen Bereichen bedeutende Beiträge geleistet haben. Jeder Abschnitt der Promenade trägt den Namen einer bekannten Person aus verschiedenen Bereichen wie Literatur, Kunst, Wissenschaft, Musik oder Sport. Besucher können auf ihrem Spaziergang entlang der Küste beispielsweise Straßenabschnitte entdecken, die nach großen italienischen Schriftstellern, Künstlern oder berühmten Persönlichkeiten des 20. Jahrhunderts benannt wurden. Beispiele hierfür sind der legendäre Schauspieler Alberto Sordi, die international gefeierte Schauspielerin Gina Lollobrigida und der weltbekannte Tenor Andrea Bocelli. Diese Namensgebung verleiht der Promenade einen besonderen kulturellen Wert und ehrt das Erbe dieser prominenten Persönlichkeiten.

FUSSGÄNGERZONE

Jesolo besitzt die längste Fußgängerzone Europas, die sich über etwa 13 Kilometer erstreckt. Diese beeindruckende Einkaufs- und Flaniermeile verwandelt sich in den Abendstunden in eine autofreie Zone, die nur für Fußgänger, Radfahrer und Besucher geöffnet ist. Damit ist sie nicht nur eine der wichtigsten Attraktionen der Stadt, sondern auch ein einzigartiges Erlebnis für Touristen, die hier ausgiebig shoppen, essen



CLUB DEL SOLE JESOLO FAMILY RESORT

Im Club del Sole Jesolo Family Resort fällt es leicht, den Alltag in unvergessliche Momente zu verwandeln. Den Gästen stehen ein Schwimmbad und ein Wellness-Center, ein großer Privatstrand, ein hauseigenes Restaurant und ein Unterhaltungsprogramm für Groß und Klein zur Verfügung. Vierbeinige Freunde sind willkommen.



Viale Oriente, 144 • I-30016 Lido di Jesolo (VE) • Tel. +39 (0)421 961085
jesolocampingvillage@clubdelsole.com

und das italienische Lebensgefühl genießen können.

Die Fußgängerzone zieht sich durch den zentralen Stadtteil *Lido di Jesolo* und bietet eine enorme Vielfalt an Geschäften, Boutiquen, Restaurants, Bars und Unterhaltungsmöglichkeiten. Hier findet man exklusive Modegeschäfte, internationale Marken, italienische Designerboutiquen

sowie traditionelle Handwerksläden, die Souvenirs, Lederwaren und Schmuck anbieten. Besonders bekannt ist Jesolo für seine Schuhgeschäfte, in denen man hochwertige italienische Schuhe in vielen Designs und Preisklassen kaufen kann.

Neben dem Shopperlebnis ist die Fußgängerzone auch ein kulinarisches Paradies. Zahlreiche Cafés und Restaurants laden



Jesolo präsentiert sich als moderne **Shopping-Stadt** mit vielen Geschäften und Boutiquen

dazu ein, sich bei einem Cappuccino oder einem Aperitivo zu entspannen. In den Trattorien und Pizzerien kann man klassische italienische Gerichte wie Pizza, Pasta und frische Meeresfrüchte genießen, während die Eisdielen mit hausgemachtem Gelato in unzähligen Geschmacksrichtungen locken. Die entspannte Atmosphäre macht das Flanieren besonders angenehm – viele Besucher lassen sich einfach treiben, genießen die lauen Sommernächte und beobachten das geschäftige Treiben um sich herum. Besonders lebendig wird die Fußgängerzone in den Abendstunden, wenn Straßenkünstler, Musiker und Artisten für Unterhaltung sorgen. Es gibt oft Live-Musik, kleine Open-Air-Shows und Kunsthandwerksmärkte, die das Angebot bereichern. Familien mit Kindern finden hier ebenfalls zahlreiche Attraktionen, darunter kleine Fahrgeschäfte, Karussells und Spielmöglichkeiten, die für zusätzlichen Spaß sorgen.

FREIZEITPARKS

Jesolo ist auch für seine großartigen Freizeitparks, die Jung und Alt begeistern. Von Wasserparks über Vergnügungsparks bis hin zu Tierparks bietet die Stadt eine Vielzahl an Möglichkeiten für spannende Erlebnisse.

Caribe Bay: Dies ist weitaus mehr als ein klassischer Wasserpark – es ist eine wahre thematisierte Vergnügungsinsel mit 26 Attraktionen im Wasser und außerhalb des Wassers. Highlight ist die Rutsche „Captain Spacemaker“, mit 42 Metern die höchste Wasserrutsche in ganz Europa – und mit

einem Gefälle von 60 Grad und Geschwindigkeiten von bis zu 100 Stundenkilometern sicher eine der wildesten. Genauso viel Adrenalin wird ausgeschüttet, wenn man sich beim „Jungle Jump“ durch die Luft schleudern lässt oder auf der Tibetanischen Brücke in 20 Metern Höhe balanciert. Für Kinder gibt es spezielle Bereiche wie das Piratenland, wo sie sicher planschen und spielen können. Das große Wellenbad, Sandstrände und zahlreiche Pools sorgen für ein echtes Karibik-Feeling. Wer es ruhiger mag, kann sich in den schattigen Liegebereichen entspannen.

Weitere Infos: www.caribebay.it

Jesolandia – Der Vergnügungspark für die ganze Familie. Besonders reizvoll ist, dass Jesolandia erst am Abend öffnet, so dass Besucher nach einem entspannten Strandtag hier noch spannende Abenteuer erleben können.



Jesolandia ist ein klassischer Vergnügungspark mit einer Vielzahl an Fahrgeschäften, die für Nervenkitzel und Spaß sorgen. Der Park bietet verschiedene Achterbahnen für Kinder und mutige Erwachsene, während Klassiker wie das Riesenrad oder das Kinderkarussell nostalgischen Jahrmarktspaß garantieren. Besonders beliebt ist die große Autoscooter-Bahn, auf der Familien spannende Runden drehen können, sowie kleinere Go-Karts für Rennsport-Fans. Moderne Virtual-Reality-Erlebnisse und interaktive Fahrgeschäfte, darunter 4D-Simulatoren, heben das Abenteuer auf eine



Lio Maggiore: Ein idyllisches Naturgebiet mit Lagunen, Radwegen und typischen Fischrestaurants in ruhiger Umgebung.



Caribe Bay: Ein preisgekrönter Wasserpark mit tropischem Ambiente, spannenden Rutschen und entspannenden Lagunen.

neue Ebene. Wer eine kleine Mutprobe wagen möchte, kann sich im Geisterhaus mit schaurigen Überraschungen gruseln oder das Funhouse mit schiefen Spiegeln und lustigen Hindernissen erkunden.

Der Freizeitpark öffnet in der Regel abends gegen 20:00 Uhr und bleibt bis spät in die Nacht geöffnet.

Weitere Infos: www.newjesolandia.com

Tropicarium: Dieser Park ist eine beeindruckende Attraktion für Familien und Tierliebhaber, die exotische Tiere hautnah erleben möchten. Der Park ist in drei Hauptbereiche unterteilt: Im Tropicarium können Besucher Reptilien wie Riesenschildkröten, Krokodile, Schlangen und farbenfrohe Frösche in naturnah gestalteten Gehegen beobachten.

Der Bereich Aquarium & Predators entführt in die faszinierende Unterwasserwelt mit bunten tropischen Fischen, Quallen und Rochen, während große Becken mit verschiedenen Haiarten, darunter der Sandtigerhai, einen besonderen Höhepunkt darstellen.

Der Butterfly Garden bietet eine tropische Umgebung, in der Schmetterlinge frei umherfliegen, ergänzt durch exotische Vogelarten wie Papageien und Tukane, die mit

ihren Farben und Gesängen begeistern

Der Tropicarium Park ist das ganze Jahr über geöffnet, wobei die Öffnungszeiten in den Sommermonaten oft verlängert werden. Weitere Infos: www.tropicarium.it

Die **Pista Azzurra** ist eine der bekanntesten und renommiertesten Kartbahnen Italiens und ein beliebtes Ausflugsziel für Motorsportfans. Seit ihrer Eröffnung im Jahr 1962 hat sie sich als eine der führenden Strecken im internationalen Kartsport etabliert und war bereits Austragungsort zahlreicher Meisterschaften.

Die Strecke ist etwa 1,2 Kilometer lang und zeichnet sich durch eine Mischung aus schnellen Geraden und engen Kurven aus, die präzises Fahrverhalten und Geschick erfordern. Sie ist so gestaltet, dass sie sowohl für Einsteiger als auch für erfahrene Fahrer ein aufregendes Renngefühl vermittelt. Neben der Hauptstrecke gibt es auch eine kürzere Variante, die speziell für Kinder und Anfänger konzipiert wurde, so dass auch jüngere Fahrer (Mindestgröße 1,30 m) in sicheren, gedrosselten Karts (50 ccm) erste Rennerfahrungen sammeln können.

Die erwachsenen Fahrer haben die Möglichkeit, aus verschiedenen Kartmodellen zu wählen, die sich in Leistung und Ge-



Schönheit, Eleganz & Komfort in Lido di Jesolo

Nur 30 km von der schönen Stadt Venedig und einen kurzen Spaziergang vom Strand von Jesolo Lido entfernt, ist das Hotel Albatros Jesolo das perfekte Ziel für Ihren Urlaub und bietet einen Aufenthalt mit

Komfort und Qualität:

- Restaurant mit köstlichen Gerichten der authentischen italienischen Küche
- Großes Schwimmbad • Zwei Parkplätze
- Kostenloser Fahrrad- und E-Bike-Verleih
- Kostenloses WI-FI • Spielplatz für Kinder
- Haustiere willkommen

**Lassen Sie Ihren Traum wahr werden,
hier in Jesolo!**



HOTEL ALBATROS JESOLO

Via Dalmazia, 45 • 30016 - Jesolo (VE)

Tel. +39 0421.380203

Mob. +39 329.0305669

www.hotelalbatrosjesolo.com

info@hotelalbatrosjesolo.com



MIETEN SIE EMOTION



E-Bike und Tourenrad, um ein emotionales Erlebnis zu bekommen!

Aus Leidenschaft für Albertos Vater entstand OutBike. Der neue Ausgangspunkt für das E-Bike- und Citybike-Erlebnis in Jesolo Pineta. Seine Leidenschaft und Kompetenz führt ihn durch die Gegend von Jesolo und seine Lagune, um eindrucksvolle Erfahrungen für die ganze Familie zu machen. Sie können eine Fahrradtour mit professionellem Reiseleiter oder Selbstführer mit einer nützlichen App organisieren, um sich selbstständig zu machen!

OUT BIKE RENT

Via Olanda, 90 • I-30016 Lido di Jesolo (VE)
Mob. +39 347 787 1700 • www.outbikerent.com
info@outbikerent.com

schwindigkeit unterscheiden. Die gesamte Anlage ist mit modernster Sicherheitstechnik ausgestattet. Das Personal sorgt für eine professionelle Einweisung, bevor die Fahrer auf die Strecke gehen.

Weitere Infos: pista-azzurra.com

Der **Gommapiuma Park** sorgt mit seinen bunten Hüpfburgen, Trampolinen und Kletterstrukturen für jede Menge Spaß bei den Kindern. Der Park ist vollständig unter



Jesolo Merville ist eine exklusive Wohnanlage inmitten grüner Natur, mit modernen Apartments und direktem Zugang zum Strand.

freiem Himmel angelegt. Die Hauptattraktionen sind riesige aufblasbare Hüpfburgen in verschiedenen Formen und Farben, darunter Burgen, Tiere und fantastische Landschaften, die zum Klettern, Springen und Rutschen einladen. Daneben gibt es zahlreiche Trampoline, auf denen Kinder ihre Sprungkraft testen und sich auspowern können. Alle Spielgeräte sind aus weichem Material gefertigt, um das Verletzungsrisiko zu minimieren und ein sicheres Spielerlebnis zu gewährleisten. Die Eintrittspreise sind familienfreundlich gestaltet. Eltern müssen kein zusätzliches Ticket kaufen, sondern bezahlen nur für die spielenden Kinder. Dadurch ist der Park eine preiswerte Alternative zu größeren Freizeitparks oder anderen kostenintensiveren Aktivitäten in Jesolo.

Weitere Infos: www.gommapiuma.net

STADT DER ZUKUNFT

Jesolo entwickelt sich rasant zu einer modernen Stadt, in der innovative Architektur, nachhaltige Baukonzepte und intelligente Stadtplanung eine Schlüsselrolle spielen.

Der einst klassische Badeort setzt auf ästhetische und funktionale Bauprojekte, die Tradition mit Moderne verbinden. Besonders im Stadtteil Lido di Jesolo prägen neue Hochhäuser und luxuriöse Wohnanlagen die Skyline, oft mit nachhaltigen Elementen wie Solarpanels und begrünten Fassaden. Neben Wohnprojekten investiert die Stadt auch in moderne öffentliche Räume. Fußgängerzonen, Plätze und die Strandpromenade wurden neugestaltet, um Einheimischen und Besuchern ein angenehmes Umfeld zu bieten. Stilvolle Pavillons, Schattenbereiche und architektonisch ansprechende Wege machen Jesolo ganzjährig attraktiv. Auch neue Hotels setzen auf modernes Design mit lichtdurchfluteten Strukturen, Panoramafenstern und nachhaltigen Materialien.

Jesolo integriert gezielt Grünflächen, Parks und vertikale Gärten ins Stadtbild, um eine Balance zwischen Urbanität und Natur zu schaffen. Diese Entwicklungen stärken die ökologische Nachhaltigkeit und verbessern das Stadtklima. Durch die Verbindung von Eleganz, Funktionalität und Umweltbewusstsein positioniert sich Jesolo als zukunftsorientierte Küstenstadt und setzt neue Maßstäbe für urbane Innovation in Europa.


Die **Beach Houses** sind moderne, stilvolle Ferienwohnungen mit Pool und direktem Strandzugang.



Weitere Informationen zur Oberen Adria:



www.lust-auf-italien.com/obere-adria



Club del Sole
FULL LIFE HOLIDAYS

BEI CLUB DEL SOLE
IST DAS LEBEN
WIE ES IMMER
SEIN SOLLTE


Club del Sole steht für Ferien im Freien: 27 Feriendörfer nur wenige Schritte vom Meer oder See, an der Küste der bekanntesten und berühmtesten Badeorte Italiens und der Welt.

FRÜHBUCHERANGEBOT

BIS ZU 10% RABATT

auf den Aufenthaltspreis
und den Restaurant-Service

SCANNEN UND BUCHEN



Tel +39 543 24108
www.clubdelsole.com

www.clubdelsole.com/verrkaufsbedingungen





VENETIEN

Bibione

Meer, Strand & Lagune

**Bibione bietet mit seinem breiten,
feinsandigen Strand, einer lebhaften Atmosphäre und
zahlreichen Freizeitmöglichkeiten perfekte Bedingungen
für Familien, Paare und Aktivurlauber.**

Die Strände in **Bibione Pineda** sind ruhig, umgeben von Pinienwäldern und ideal für Entspannung inmitten der Natur.





Bibione Spiaggia ist das lebendige Zentrum mit breiten Sandstränden, vielen Hotels, Restaurants und einem pulsierenden Nachtleben.



Gelegen zwischen Venedig und Triest, erstreckt sich Bibione entlang eines acht Kilometer langen Sandstrandes und ist bekannt für seine breite Küste, das angenehme Klima und die gut entwickelte touristische Infrastruktur. Bibione ist ein Ortsteil der Gemeinde San Michele al Tagliamento mit rund 2.500 Einwohnern. In der Hauptsaison steigt die Zahl der Besucher jedoch auf weit über Hunderttausend.

Die Anreise nach Bibione mit dem Auto ist bequem. Die Straßenanbindung ist hervorragend, so dass die Anfahrt aus verschiedenen Ländern problemlos möglich ist. Die Anreise erfolgt über die Autostrada A4 (Venedig – Triest). An der Ausfahrt Latisana fährt man von der Autobahn ab und folgt dann der SS14 und dann der SP 74 etwa 25 Kilometer der Straße bis Bibione.

BIBIONE – ORTSTEILE

Bibione ist in mehrere Ortsteile unterteilt, die jeweils ihren eigenen Charakter und Charme haben. Diese Aufteilung ermöglicht es Besuchern, je nach Vorlieben zwischen lebendigem Stadtflair, ruhiger Natur oder familienfreundlicher Erholung zu wählen. Hier findet auch

jeder den perfekten Strandabschnitt für seine individuellen Bedürfnisse. Der Strand wurde mehrfach mit der Blauen Flagge ausgezeichnet, was für besonders hohe Wasserqualität und Umweltfreundlichkeit steht.

Bibione Pineda zeichnet sich durch seine unberührte Natur, weitläufige Pinienwälder und eine ruhige, entspannte Atmosphäre aus. Im Gegensatz zum lebhafteren Zentrum von Bibione geht es hier beschaulicher zu, was den Ort besonders für Erholungssuchende und Naturliebhaber attraktiv macht. Der feine Sandstrand und das kristallklare Wasser der Adria bieten ideale Bedingungen für einen entspannten Badeurlaub. Die umliegende Lagune mit ihrer reichen Flora und Fauna lädt zu Erkundungstouren ein und bietet ein einzigartiges Naturerlebnis.

Neben der beeindruckenden Landschaft gibt es eine Auswahl an gemütlichen Restaurants und Cafés, in denen regionale

Spezialitäten serviert werden. Wassersportmöglichkeiten, Radwege und Spazierpfade durch die duftenden Pinienhaine machen Bibione Pineda zu einem vielseitigen Urlaubsziel.

In Bibione Pineda gibt es mehrere Campingplätze, die eine Vielzahl von Unterkünften und Dienstleistungen anbieten. Der *Camping Lido* (www.campinglido.com) liegt direkt am Meer und bietet komfortable Mobilheime, Glamping-Zelte und Stellplätze für Zelte, Wohnwagen und Wohnmobile. Die Anlage verfügt über ein großes Poolareal, ein Unterhaltungsprogramm für alle Altersgruppen und verschiedene Sportmöglichkeiten.

Ein weiterer beliebter Platz ist das *Camping Village Capalonga* (www.capalonga.com), das sich zwischen Meer und Lagune erstreckt. Hier finden Gäste luxuriöse Chalets, Glamping-Zelte und großzügige Stellplätze. Zu den Einrichtungen gehören ein Wasserpark, ein Wellnessbereich und zahlreiche Sportangebote wie Tennis und Wassersport.

Alle diese Campingplätze sind von üppigen Pinienwäldern umgeben und bieten direkten Zugang zum Strand, was sie zu idealen Orten für einen erholsamen Urlaub in der Natur macht.

Bibione Lido del Sole liegt zwischen Pinienwäldern und dem feinen Sandstrand. Es bietet eine perfekte Mischung aus Erholung und Freizeitmöglichkeiten. Der weitläufige Strand lädt zum Sonnenbaden und Schwimmen ein, während das flach abfallende Wasser besonders familienfreundlich ist. Neben der Natur begeistert Lido del Sole mit einer angenehmen Infrastruktur. Kleine Geschäfte, gemütliche Cafés und traditionelle Restaurants sorgen für ein authentisches italienisches Urlaubsgefühl. Sportbegeisterte finden hier zahlreiche Möglichkeiten, von Wassersport über Radfahren bis hin zu Tennis. Spazierwege durch die grünen Landschaften verbinden das Viertel mit dem Zentrum von Bibione, so dass sich Natur und lebendige Urlaubsatmosphäre perfekt ergänzen. Am Lido del Sole gibt es eine Vielzahl von



Die **Viale Aurora** ist Bibiones lebendige Flaniermeile mit Geschäften, Restaurants und Unterhaltung – ideal für einen Abendbummel.

Unterkünften, die unterschiedlichen Bedürfnissen gerecht werden. Das *Il Tridente Camping Village* (www.iltridente.com) ist ein idyllischer Campingplatz, der sich harmonisch zwischen Meer und Pinienwald erstreckt. Die Anlage bietet eine Vielzahl von Unterkünften, darunter gemütliche Chalets, Glamping-Zelte und traditionelle Stellplätze für Zelte und Wohnmobile. Das *Villaggio Lido del Sole* (www.lampo.it) ist eine charmante Ferienanlage im Herzen von Bibione Lido del Sole, etwa 600 Meter vom Strand und 300 Meter vom zentralen Einkaufsbereich entfernt. Die Anlage besteht aus kleinen Gebäuden mit Aufzug und zweistöckigen Villen, die von gepflegten Gärten umgeben sind. Im Zentrum befindet sich ein großzügiger Poolbereich mit separatem Kinderbecken, Sonnenterrasse mit Liegestühlen und

it) ist eine charmante Ferienanlage im Herzen von Bibione Lido del Sole, etwa 600 Meter vom Strand und 300 Meter vom zentralen Einkaufsbereich entfernt. Die Anlage besteht aus kleinen Gebäuden mit Aufzug und zweistöckigen Villen, die von gepflegten Gärten umgeben sind. Im Zentrum befindet sich ein großzügiger Poolbereich mit separatem Kinderbecken, Sonnenterrasse mit Liegestühlen und



„Gehen Sie dorthin, wohin der Wind Sie trägt und buchen Sie Ihren Urlaub in Bibione und Lignano mit Europa Tourist Group“.

Die Europa Tourist Group zeichnet sich durch ihre Fähigkeit aus, Urlaubsträume wahr werden zu lassen. Mit einem breit gefächerten Angebot an touristischen Einrichtungen, personalisierten Dienstleistungen und einem unvergleichlichen Engagement für die Zufriedenheit der Kunden bietet die Ferienagentur das ganze Jahr über Urlaub an den Stränden von Bibione und Lignano.

Die Unterkünfte der Europa Tourist Group zeichnen sich durch ihre Besonderheit und Einzigartigkeit aus: man denke nur an die farbenfrohen Hausboote und Bungalows im Grünen des **Marina Azzurra Resorts** am unberührten Ufer des Flusses Tagliamento oder an das **Lino delle Fate Eco Village Resort** inmitten des mediterranen Flecks, das völlig autofrei ist und über einen 16 Hektar großen mediterranen Biodiversitätspark mit zahlreichen Tier- und Pflanzenarten verfügt. Für diejenigen, die das ganze Jahr über einen Wellness- und Entspannungsurlaub am Meer verbringen möchten, bietet das **Savoy Beach Hotel & Thermal Spa** dank seiner Lage direkt am Meer, seiner psychophysischen Wellnesspfade, der brandneuen Sky Beach Terrace und der Suiten mit privatem Spa im italienischen Stil ein elegantes Traumerlebnis.

Die Ferienagentur weiß, dass jeder Reisende einzigartig ist. Deshalb bietet sie maßgeschneiderte Dienstleistungen an, die den individuellen Bedürfnissen und Vorlieben entsprechen. Von Luxusaufenthalten über gastronomische Erlebnisse bis hin zu lokalen Ausflugszielen steht das Team jedem Gast mit Rat und Tat zur Seite, um ein individuelles Urlaubserlebnis zu schaffen, dass die Erwartungen übertrifft.

Die Europa Tourist Group geht jedem Urlaubswunsch nach, vom feinen goldgelben Sandstrand bis zur naturbelassenen Lagenlandschaft, vom Meer bis zu den üppigen grünen Landschaften im Hinterland, von Städtetouren bis zu Weinkellerbesichtigungen, hier ist für jeden die passende Urlaubsaktivität dabei.



Sonnenschirmen sowie ein Spielplatz für die jüngsten Gäste.

Bibione Spiaggia ist das pulsierende Herz von Bibione. Die lange, goldene Sandküste lädt zu entspannten Tagen am Meer ein. Das flach abfallende Wasser macht den Strand besonders familienfreundlich, während die gepflegten Liegeflächen mit Sonnenschirmen und Liegestühlen für Komfort sorgen. Dank seines sauberen, sicheren und gut ausgestatteten Strandes wurde Bibione Spiaggia mehrfach mit der Blauen Flagge ausgezeichnet.

Das lebendige Zentrum bietet eine breite Auswahl an Restaurants, Cafés, Eisdielen, sowie kleine Boutiquen und Geschäfte. Abends verwandelt sich Bibione Spiaggia in eine lebendige Flaniermeile mit Straßenkünstlern, Musik und Unterhaltungsmöglichkeiten. Auch für sportliche Aktivitäten gibt es zahlreiche Angebote: Beachvolley-



In Bibione gibt es herrliche Strände. Zusätzlich bieten auch einige Hotels herrliche Pool-Anlagen.

ball, Wassersportarten wie Windsurfen und Segeln oder gemütliche Radtouren entlang der Küste sorgen für Abwechslung.

Ein besonderes Highlight ist die gepflegte Strandpromenade, die sich ideal für Spaziergänge oder Fahrradtouren eignet. Hier kann man die frische Meeresbrise genießen und den Blick über das Wasser schweifen lassen. Wer Entspannung sucht, findet sie in den zahlreichen Wellnessangeboten der Region, etwa in den Thermen von Bibione, die nur wenige Minuten entfernt liegen.

Umgebung gibt es eine Auswahl an gemütlichen Unterkünften, von Ferienwohnungen bis zu kleinen, familiengeführten Hotels. Auch Restaurants und kleine Geschäfte sorgen für eine angenehme Infrastruktur. Wer dennoch das lebendige Zentrum von Bibione erleben möchte, erreicht es schnell mit dem Fahrrad oder zu Fuß.

BUCHEN SIE IHREN URLAUB IN BIBIONE UND LIGNANO MIT EUROPA TOURIST GROUP



Mit über 50 Jahren Erfahrung in der Tourismusbranche verfügt die Europa Tourist Group über ein Team von Experten, die jede Ecke und jedes Geheimnis von Bibione und Lignano Sabbiadoro kennen. Die Ferienanlagen, Feriendörfer, Hotels, Wohnungen sowie Resorts der Europa Tourist Group sind bekannt für die Qualität und die Exklusivität der angebotenen Dienstleistungen, für ihren Komfort und ihre günstigen Preise, für ihre abwechslungsreiche Lage und das breite Angebot an Aktivitäten.

Die Europa Tourist Group ist sich der Bedeutung der Nachhaltigkeit im Tourismus bewusst und fördert diesen Aspekt in ihrer Tätigkeit, was sich positiv auf die lokalen Gemeinschaften und die Umwelt auswirkt. Wählen Sie Ihre Unterkunft und buchen Sie unter: www.etgroup.info/deu

Bibione Lido dei Pini ist geprägt durch seine unberührte Natur und entspannte Atmosphäre. Dieser Küstenabschnitt ist bekannt für seine weiten Sandstrände, die sich harmonisch in die umliegenden Pinenwälder einfügen. Hier genießen Besucher eine gelungene Mischung aus Erholung und Aktivität, da der Strand weniger überlaufen ist als in den zentraleren Bereichen von Bibione. Das flach abfallende Wasser macht Lido dei Pini besonders familienfreundlich, während Naturliebhaber die nahegelegenen Dünen und Küstenwege für Spaziergänge und Fahrradtouren nutzen können.

Neben der idyllischen Landschaft bietet Lido dei Pini zahlreiche Möglichkeiten zur Freizeitgestaltung. Ob gemütliche Spaziergänge entlang der Küste, Wassersport oder entspannte Stunden in einem der kleinen Strandcafés – hier findet jeder seinen persönlichen Wohlfühlort. Besonders beliebt ist der Abschnitt bei Hundebesitzern, da es einen speziell ausgewiesenen Hundestrand (Spiaggia di Pluto) gibt, an dem Vierbeiner willkommen sind.

Trotz der ruhigen Atmosphäre müssen Besucher nicht auf Komfort verzichten. In der

BIBIONE THERMAE

Die Bibione Thermae zählt zu den führenden Thermalanlagen an der italienischen Adriaküste und bietet eine ideale Kombination aus Wellness, Gesundheit und Entspannung. Das Thermalwasser, das aus 500 Metern Tiefe gewonnen wird, ist reich an Mineralien wie Schwefel, Jod und Brom und hat heilende Eigenschaften, insbesondere bei Haut- und Atemwegserkrankungen sowie rheumatischen Beschwerden.

Das Herzstück der Anlage bilden die großzügigen Thermalbecken, die sowohl innen als auch außen zahlreiche Hydromassagen, Wasserfälle und Sprudelbäder bieten. Besonders beliebt sind die beheizten Außenpools, die ganzjährig genutzt werden können und einen schönen Blick auf die Adria ermöglichen. Ergänzt wird das Angebot durch eine moderne Saunalandschaft mit finnischer Sauna, Bio-Sauna, Dampfbad und Erlebnisduschen.

Neben dem Wellnessbereich ist Bibione Thermae auch ein anerkanntes medizinisches Zentrum, das Therapien wie Balneotherapie, Inhalationskuren und Physiotherapie anbietet. Besonders für Menschen mit

chronischen Beschwerden oder nach Operationen eignet sich die Therme als Ort der Regeneration, betreut von qualifiziertem Fachpersonal. Der Beauty- und Spa-Bereich bietet zahlreiche Massagen und kosmetische Behandlungen, die auf natürlichen Inhaltsstoffen und dem heilenden Thermalwasser basieren. Von klassischen Massagen über Hot-Stone-Therapien bis zu Meersalz-Peelings – das Angebot richtet sich an alle, die Körper und Geist verwöhnen möchten. Auch Familien mit Kindern sind willkommen. Speziell angelegte Becken mit sanften Sprudeldüsen sorgen für ein sicheres Badevergnügen, während Eltern den Babysitting-Service nutzen können, um sich in Ruhe dem Wellnessangebot zu widmen. Ein besonderes Highlight ist die Lage direkt am Meer, die es den Besuchern ermöglicht, ihren Aufenthalt mit Spaziergängen am Strand oder Ausflügen in die umliegenden Pinienwälder zu kombinieren.

BIBIONE – FÜNF VERSCHIEDENE GEWÄSSER

Bibione ist einzigartig in seiner Lage, denn der Ort ist von fünf verschiedenen Gewässern umgeben, die seine Landschaft, sein Klima und seine touristische Attraktivität maßgeblich prägen. Diese Gewässer verleihen Bibione eine besondere geografische Vielfalt, die sowohl Naturfreunde als auch Badegäste begeistert.

Im Süden grenzt Bibione an die **Adria**. Das Adriatische Meer ist hier besonders ruhig und flach, was Bibione zu einem beliebten Ziel für Familien mit Kindern macht. Der feine, goldene Sandstrand erstreckt sich über acht Kilometer und fällt sanft ins Wasser ab, wodurch das Baden besonders sicher ist. Die Adria sorgt zudem für ein angenehmes maritimes Klima mit warmen Sommern und sehr milden Wintern.

Im Osten wird Bibione vom **Fluss Tagliamento** begrenzt, der eine natürliche Gren-

ze zur benachbarten Region Friaul-Julisch Venetien bildet. Der Tagliamento (170 km lang) ist einer der letzten großen Wildflüsse Europas und zeichnet sich durch sein weitläufiges, unberührtes Flussbett aus. Er entspringt am Mauriapass in Belluno. Seine natürlichen Auen und Kiesbänke bieten Lebensraum für zahlreiche Tier- und Pflanzenarten. Die Flussmündung, die sich nahe dem Leuchtturm von Bibione befindet, ist ein idyllisches Gebiet, das besonders für Wanderer, Radfahrer und Naturliebhaber interessant ist.

Die **Lagune von Bibione** ist eines der faszinierendsten Naturgebiete an der nördlichen Adriaküste und ein bedeutender Lebensraum für zahlreiche Tier- und Pflanzenarten. Sie erstreckt sich zwischen der Mündung des Tagliamento-Flusses und den Küstenlandschaften von Valgrande und Vallesina, zwei geschützten Lagunengebieten, die für ihre unberührte Natur und ihre ökologische Vielfalt bekannt sind.

Ursprünglich durch das Wechselspiel von Fluss- und Meeresströmungen entstanden, wurde die Lagune von Bibione über Jahrhunderte durch natürliche Prozesse und menschliche Eingriffe geprägt. Salzwasser und Süßwasser vermischen sich hier, was ideale Bedingungen für eine vielfältige Flora und Fauna schafft. Das Gebiet ist Heimat zahlreicher Wasservögel, darunter Reiher, Flamingos und Kormorane. Auch Fischarten wie Aale und Meeräschen sind hier weit verbreitet, da die Lagune traditionell für die Fischzucht genutzt wurde.

Neben ihrer ökologischen Bedeutung ist die Lagune auch ein beliebtes Ziel für Naturfreunde, Radfahrer und Wanderer. Zahlrei-



*Der **Leuchtturm von Bibione** steht malerisch an der Flussmündung des Tagliamento und ist von einem ruhigen Naturstrand umgeben.*





Casoni: Die ehemaligen Fischerhäuser findet man auch als Restaurants in Bibione.

che Wanderwege und Radstrecken führen durch die malerische Landschaft, vorbei an Schilffeldern, Pinienwäldern und historischen Fischerhütten. Besonders beliebt ist die Bootsahrt durch die Lagune, die Besuchern einen einzigartigen Blick auf die unberührte Natur ermöglicht.

Das **Val Grande Naturschutzgebiet** ist ein wertvolles Ökosystem, das sich durch seine unberührte Natur und außergewöhnliche Artenvielfalt auszeichnet. Es liegt im Hinterland der Adriaküste und erstreckt sich über ein weitläufiges Gebiet aus Lagunen, Wäldern, Feuchtgebieten und Dünenlandschaften, das unter strengem Naturschutz steht.

Val Grande ist bekannt für seine reiche Flora und Fauna. Hier leben seltene Vogelarten wie Graureiher, Kormorane und Eisvögel, aber auch Wildtiere wie Hirsche, Wildschweine und Füchse. Das Zusammenspiel von Süß- und Salzwasser schafft einen idealen Lebensraum für zahlreiche Fischarten, darunter Aale und Meeräschen, die in den stillen Lagunen gedeihen.

Das Naturschutzgebiet ist nicht nur ein Paradies für Tiere, sondern auch ein attraktives Ziel für Naturliebhaber und Aktivurlauber. Besucher können das Gebiet auf geführten Wanderungen, Radtouren oder Bootsausflügen erkunden. Besonders beliebt sind die ruhigen Wege durch dichte Pinienwälder und entlang der alten Fischzuchtbecken, die seit Jahrhunderten zur nachhaltigen Fischerei genutzt werden.

Schließlich gibt es noch das Küstengewässer der **Litoranea Veneta**, ein ca. 130 km langes Netz aus Kanälen und Wasserstraßen, das zahlreiche bedeutende Städte und Naturgebiete an der Adriaküste, darunter Grado, Marano Lagunare, Bibione, Caorle und Venedig verbindet. Dieses Wassernetz setzt sich aus verschiedenen natürlichen Lagunen, Flussarmen und künstlich angelegten Kanälen zusammen, die zusammen ein weitläufiges Wasserwegenetz bilden. Diese Wasserwege wurden ursprünglich für

den Handel genutzt, dienen heute jedoch vor allem als beliebte Routen für Bootsausflüge. Besucher können auf diesen Kanälen mit kleinen Motorbooten oder Kanus fahren und die Schönheit der venezianischen Landschaft vom Wasser aus entdecken.

VERANSTALTUNGEN

Bibione ist nicht nur für seinen wunderschönen Sandstrand und seine Natur bekannt, sondern auch für ein abwechslungsreiches Veranstaltungsprogramm, das Besucher

GESCHICHTE VON BIBIONE

Die Geschichte Bibiones reicht weit zurück und ist eng mit der Entwicklung Venetiens und der Adriaküste verbunden. Ursprünglich von Sümpfen und Lagunen geprägt, begannen die Römer mit der Trockenlegung und nutzten die Region für Handel und Landwirtschaft. Archäologische Funde belegen frühe Siedlungen entlang des Flusses Tagliamento. Im Mittelalter blieb das Gebiet weitgehend unbewohnt, da die sumpfige Landschaft eine dauerhafte Besiedlung erschwerte. Bauern und Fischer nutzten es jedoch für den Anbau von Getreide und Wein sowie für die Salzgewinnung unter der Herrschaft der Venezianischen Republik. Erst im 18. und 19. Jahrhundert begannen umfassende Entwässerungsprojekte, um das Land nutzbar zu machen. Der eigentliche Aufstieg Bibiones begann im 20. Jahrhundert mit gezielten Investitionen in die Trockenlegung und Infrastruktur. In den 1950er-Jahren entstanden Straßen, Hotels

und Ferienanlagen, wodurch sich Bibione rasch zu einem beliebten Badeort entwickelte. Die Strände und das angenehme Klima zogen immer mehr Touristen an. Von Anfang an wurde darauf geachtet, Natur und Tourismus in Einklang zu bringen: Dünengebiete und Pinienwälder blieben weitgehend erhalten. In den folgenden Jahrzehnten wuchs Bibione weiter und ergänzte sein Angebot um Wellness- und Freizeiteinrichtungen. Heute ist es nicht nur für seine Strände, sondern auch für Thermalquellen, Naturreservate und Radwege bekannt. Trotz der modernen Entwicklung sind Spuren der Vergangenheit sichtbar: Der Leuchtturm an der Mündung des Tagliamento erinnert an die maritime Geschichte, während umliegende Weinberge die landwirtschaftlichen Traditionen bewahren. So verbindet Bibione auf einzigartige Weise Tradition und Moderne und bleibt eines der führenden Ferienzele Italiens.

Herrliche **Biketour** mit der Familie entlang des Strandes durch die Pinienwälder.

Der **Spiaggia di Pluto** ist ein hundefreundlicher Strand mit viel Platz, Service und Spielmöglichkeiten für Vierbeiner

aus aller Welt anzieht. Im Frühjahr beginnt die Veranstaltungssaison mit verschiedenen Sportevents, die sowohl Profis als auch Hobbyathleten ansprechen. Ein besonderes Highlight ist der *Bibione Half Marathon*, bei dem Läufer aus verschiedenen Ländern entlang der malerischen Küste und durch die grünen Landschaften der Umgebung antreten. Der Sommer ist geprägt von einer Vielzahl an kulturellen und musikalischen Veranstaltungen. Konzerte, Open-Air-Theater und traditionelle Feste füllen die warmen Nächte mit Musik und Lebensfreude. Besonders beliebt sind die wöchentlichen Abendmärkte, auf denen regionale Produkte, Kunsthandwerk und lokale Spezialitäten angeboten werden. Besucher können durch

die beleuchteten Straßen schlendern, und Live-Musik genießen. Ein besonderes Ereignis ist das *Feuerwerksfestival*, das mehrmals im Jahr direkt am Strand von Bibione stattfindet. Tausende Menschen versammeln sich am Abend am Meer, um das spektakuläre Lichtschauspiel zu bewundern, das den Himmel in bunte Farben taucht und eine romantische Atmosphäre schafft. Auch die italienische Tradition kommt in Bibione nicht zu kurz. Religiöse Feste, darunter die Feierlichkeiten zu Fronleichnam oder das *Patronatsfest von Bibione*, werden mit Prozessionen, Musik und kulinarischen Genüssen begangen. Die Einheimischen laden Besucher dazu ein, an den Feierlichkeiten teilzunehmen und so die Kultur und

Bräuche der Region kennenzulernen.

Gegen Ende des Sommers und im Herbst rücken kulinarische Veranstaltungen in den Mittelpunkt. Wein- und Gastronomiefeste präsentieren die Erzeugnisse der Region Venetien. Besonders die Weinfeste in den nahegelegenen Dörfern bieten eine großartige Gelegenheit, die edlen Tropfen der Gegend zu probieren und mehr über die traditionsreiche Weinherstellung zu erfahren.

Fazit: Neben Sonne und Meer laden Naturreserve wie das Val Grande oder die Lagune von Bibione zu Erkundungstouren ein. Sportliche Aktivitäten, kulinarische Highlights und ein lebendiges Veranstaltungsprogramm machen einen Aufenthalt in Bibione noch interessanter.

Weitere Informationen zur Oberen Adria:



www.lust-auf-italien.com/obere-adria



Grado

Sonne, Strand & Kultur

Urlaub auf der Sonneninsel
Grado ist für die ganze
Familie ein großer Spaß.
Kilometerlange Sandbänke, viele
Wassersportmöglichkeiten und
viele Radwege. Zusätzlich kann
man aber auch viel über die
Geschichte und Kultur dieser
Region kennen lernen.



Grado und die Lagune bieten eine einzigartige Kombination aus Sandstränden, historischen Orten und unberührter Natur mit Inseln und Kanälen.

Cervignano del Friuli:
Blick auf den Fluss Ausa.
Im Hintergrund die Chiesa
Madre di San Michele
Arcangelo



Die Kirche San Girolamo in Cervignano del Friuli ist ein historisches Gotteshaus mit schlichter Architektur und spiritueller Bedeutung.

Die Anreise nach Grado ist mit dem Auto sehr angenehm. Egal ob Sie über die Autobahn A4 (Verona-Venedig) oder über die Autobahn A23 (Villach-Tarvis-Udine) kommen – an der Ausfahrt Sevegliano fahren Sie von der Autostrada ab und biegen auf die Regionalstrasse SR 352, der sie dann 35 Kilometer immer geradeaus bis nach Grado folgen. Auf dieser Strasse erstrecken sich weite Felder, Weinberge und idyllische Dörfer entlang der Route. Besonders reizvoll ist die Passage durch



diese Landschaft von Friaul-Julisch Venetien, die für ihre landwirtschaftlichen Erzeugnisse und ihre kulinarischen Traditionen bekannt ist. Je näher man Grado kommt, desto mehr verändert sich das Landschaftsbild – die Lagune mit ihren Kanälen und kleinen Inseln wird immer präsenter und bietet eindrucksvolle Ausblicke.

Kurz vor Grado führt die Straße über einen vier Kilometer langen Damm, die die Stadt mit dem Festland verbindet. Hier eröffnet sich ein atemberaubender Blick auf das glitzernde Wasser der Lagune, in dem zahlreiche Wasservögel und traditionelle Fischerboote zu sehen sind. Dieser letzte Abschnitt der Strecke macht die Anreise zu einem besonderen Erlebnis und gibt bereits einen ersten Eindruck von der Schönheit der Umgebung. Beginnen wir nun unsere Reise bei der Autobahnabfahrt in Sevegliano.

CERVIGNANO DEL FRIULI

Nach etwa acht Kilometern erreichen wir Cervignano del Friuli, eine Stadt mit rund 14.000 Einwohnern, die als wirtschaftliches und kulturelles Zentrum der Region eine bedeutende Rolle spielt. Die Ursprünge von Cervignano del Friuli rei-

chen weit in die Vergangenheit zurück. Archäologische Funde römischer Relikte in der Umgebung weisen darauf hin, dass die Gegend bereits in der Antike eine wichtige Bedeutung hatte. Aufgrund ihrer Nähe zu bedeutenden Verkehrswegen war sie ein strategisch günstiger Siedlungsort. Der Name „Cervignano“ stammt vermutlich vom lateinischen „Cervinianum“, was auf eine alte römische Niederlassung hinweist. Während des Mittelalters war Cervignano oft Schauplatz von Machtkämpfen zwischen verschiedenen Herrschaften, darunter die Venezianer und die Habsburger. Diese wechselnden Einflüsse prägten die Stadt und ihre Entwicklung über Jahrhunderte hinweg. Im 19. Jahrhundert gewann Cervignano weiter an Bedeutung, insbesondere durch den Bau der Eisenbahnlinie von Venedig nach Wien, die die Stadt zu einem wichtigen Verkehrsknotenpunkt machte. In der heutigen Zeit hat sich Cervignano del Friuli dank seiner günstigen Lage und der guten Verkehrsanbindung zu einem bedeutenden Handels- und Wirtschaftszentrum entwickelt. Die Stadt ist durch das gut ausgebaute Eisenbahn- und Straßennetz optimal vernetzt und spielt eine zentrale Rolle im



Das Rathaus von Cervignano del Friuli befindet sich im historischen Zentrum der Stadt.

Handel der Region. Neben dem traditionellen landwirtschaftlichen Sektor, der insbesondere den Wein- und Getreideanbau umfasst, sind auch zahlreiche kleine und mittelständische Unternehmen in der Stadt angesiedelt. Die Mischung aus Industrie, Handel und Landwirtschaft macht Cervignano zu einem dynamischen und vielseitigen Wirtschaftsstandort in Friaul-Julisch Venetien.

SEHENSWÜRDIGKEITEN

Trotz der Tatsache, dass Cervignano del Friuli oft im Schatten bekannterer Städte der Region steht, gibt es hier einige bemerkenswerte Sehenswürdigkeiten zu entdecken: Die Kirche San Michele Arcangelo, ein mittelalterliches Bauwerk, beeindruckt mit ihren kunstvollen Fresken und wertvollen Kunstwerken. Sie zählt zu den bedeutendsten religiösen Stätten der Stadt und wurde im Laufe der Jahrhunderte mehrfach restauriert, um ihre historische Pracht zu bewahren. Zahlreiche historische Gebäude prägen das Stadtbild und erzählen von Cervignanos Vergangenheit. Besonders herausragend ist die Villa Chiozza, ein elegantes Herrenhaus, das von einer großzügigen Parkanlage umgeben ist und einen Einblick in das architektonische Erbe der Region bietet. Ein kultureller Höhepunkt der Stadt ist das Teatro Pasolini, ein modernes Veranstaltungszentrum, das ein abwechslungsreiches Programm mit Theateraufführungen, Filmvorführungen und Konzerten bietet. Es ist ein zentraler Treffpunkt für Kunst- und Kulturliebhaber und trägt zur lebendigen Kulturszene Cervignanos bei.

Fazit: Obwohl Cervignano del Friuli oft weniger Beachtung findet als größere Städte der Region, hat es Besuchern dennoch viel zu bieten – sei es durch seine Geschichte, seine kulturellen Veranstaltungen oder

seine gastronomischen Genüsse. Der Fluss Ausa durchquert die Stadt und bietet zudem schöne Spazierwege entlang seiner Ufer. Die alten Brücken und die naturnahe Umgebung machen ihn zu einem beliebten Ort für Spaziergänge und Radtouren.

AQUILEIA

Der nächste Halt auf unserer Reise nach Grado liegt nur sieben Kilometer entfernt: Aquileia, eine geschichtsträchtige Stadt und eine der bedeutendsten archäologischen Stätten Italiens. Gegründet im Jahr 181 v. Chr. von den Römern, entwickelte sie sich rasch zu einem wichtigen Handels- und Militärzentrum des Römischen Reiches. Heute ist Aquileia vor allem für ihre eindrucksvollen römischen Ruinen und die berühmte Basilika bekannt, die zum UNESCO-Weltkulturerbe zählt.

AQUILEIA IN DER ANTIKE


In römischer Zeit gehörte Aquileia zu den größten und wohlhabendsten Städten Norditaliens. Ihre strategische Lage an der Via Annia, einer bedeutenden Römerstraße, machte sie zu einem wichtigen Handels- und Verkehrsknotenpunkt. Besonders bekannt war Aquileia für ihre hochwertigen Glaswaren, kunstvolle Keramik und Metallverarbeitung. Doch das Schicksal der Stadt änderte sich dramatisch im Jahr 452 n. Chr., als die Hun-



Die **Basilica di Aquileia** ist ein UNESCO-Welterbe mit beeindruckenden frühchristlichen Mosaiken und historischer Bedeutung.



Im Herzen von Aquileia
 3 FERIENWOHNUNGEN
 MIT SPA & WELLNESS



Via XXIV Maggio 11, Aquileia
 T. +39 328 4482323
www.zadrisaquileia.it



FRIAUL-JULISCH VENETIEN



Das Römische Forum von Aquileia mit den beeindruckenden Ruinen war einst das politische und wirtschaftliche Zentrum der Stadt.

nen unter Attila Aquileia plünderten und nahezu vollständig zerstörten. Viele Überlebende flohen in die Lagune und legten dort den Grundstein für die spätere Entstehung Venedigs. Trotz des Niedergangs blieb Aquileia ein bedeutendes religiöses Zentrum und spielte eine Schlüsselrolle bei

Die Krypta der Basilica di Aquileia beeindruckt mit mittelalterlichen Fresken und gut erhaltenen frühchristlichen Mosaiken.



OBERE ADRIA



Der Alte Hafen (Porto Mandracchio) in Grado ist ein historischer Fischerhafen, geprägt von maritimem Charme und lebendigem Treiben.

der Verbreitung des Christentums in Mitteleuropa. Heute ist der Ort mit seinen etwa 3.000 Einwohnern vor allem für seinen Weinanbau und den Tourismus bekannt.

DIE BASILIKA VON AQUILEIA

Eines der beeindruckendsten Bauwerke der Stadt ist die Basilika von Aquileia, die bis ins 4. Jahrhundert zurückreicht. Errichtet von Bischof Theodorus, wurde sie über die Jahrhunderte mehrfach erweitert und restauriert. Besonders berühmt ist der Mosaikfußboden, der mit rund 760 m² als einer der größten frühchristlichen Mosaiken der Welt gilt. Seine kunstvollen Darstellungen zeigen biblische Szenen, religiöse Symbole und Tiermotive.

Ein weiteres Highlight ist der markante Glockenturm aus dem 11. Jahrhundert, der einen atemberaubenden Ausblick über die Umgebung bietet. Sehenswert ist zudem die Krypta, deren Fresken aus dem 12. Jahrhundert bis heute gut erhalten sind und einen faszinierenden Einblick in die mittelalterliche Kunst bieten.

ARCHÄOLOGISCHE STÄTTEN

Neben der Basilika bietet Aquileia eine Vielzahl römischer Ruinen, die die einstige Pracht der Stadt erahnen lassen. Besonders sehenswert sind das Römische Forum, das ehemalige politische und wirtschaftliche Zentrum der Stadt mit Überresten von Säulen und Tempeln, sowie das Archäologische Nationalmuseum, wo zahlreiche Fundstücke ausgestellt sind, darunter Statuen, Münzen, Inschriften und Keramiken. **Fazit:** Aquileia ist ein ideales Reiseziel für Kulturreisende. Die Stadt bietet eine faszinierende Mischung aus antiken Ruinen, mittelalterlicher Architektur und ländlicher Idylle.

Weitere Informationen:

www.discoveraquileia.com


GRADO

Die Reise führt weiter entlang der SR352 Richtung Süden, bis wir nach etwa 11 Kilometern die wunderschöne Lagunenstadt Grado erreichen. Grado gehört zu den beliebtesten Reisezielen



**„Wie zu Hause...
mit einem kleinen
Extra“.**

Wir sind davon überzeugt, dass man sich im Urlaub wie zu Hause fühlen sollte, aber mit dem gewissen Extra, das nur ein Luxus-Aparthotel bieten kann. Großzügige Räume in modernem Stil, die erst kürzlich renoviert wurden, einer der schönsten Strände der Insel, der nur wenige Schritte entfernt ist, und ein Personal, das sich um alle Ihre Bedürfnisse kümmert. Alle Wohnungen verfügen über einen Balkon, einen Flachbildfernseher und ein Höflichkeitsset. Wir bieten Ihnen täglich ein Buffet, kontinentales oder italienisches Frühstück. Kommen Sie uns besuchen und erleben Sie einen Traumurlaub in Grado!



ARISTON TEATRO LUXURY APARTHOTEL

Via Gaetano Donizetti, 1/B • I-34073 Grado (GO)

Tel. +39 0431 363978

www.aristonteatrogrado.com

info@aristonteatrogrado.com

Bamben

COFFEE • ICE CREAM • DRINKS



*Blick auf den historischen
Hafen von Grado*



- CAFETERIA
- KONDITOREI
- EISCAFÉ
- APERITIFS
- WEINHANDLUNG



Viel mehr als Güte!

Riva Camperio 10 - Grado

Tel. +39 0431 876305

www.barbombengrado.eatbu.com



FRIAUL-JULISCH VENETIEN

Die **Basilica di Santa Eufemia** in Grado beeindruckt mit byzantinischen Mosaiken, antiken Säulen und einer faszinierenden Geschichte.



an der oberen Adria und begeistert mit traumhaften Stränden, einer reichen Geschichte und hervorragender Kulinarik. Aufgrund seines milden Klimas wird Grado auch „Isola del Sole“ (Sonneninsel) genannt.

Grado bietet eine perfekte Mischung aus Natur, Kultur und Entspannung. Die weiten Sandstrände mit ihrem feinen, goldgelben Sand ziehen jedes Jahr zahlreiche Besucher an. Besonders Familien schätzen das flach abfallende, saubere Wasser, das ideal für Kinder ist. Zudem gibt es zahlreiche Strandbäder, die Liegen, Sonnenschirme und Freizeitange-

bote wie Beachvolleyball, Windsurfen und Bootsfahrten bereithalten.

ALTSTADT VON GRADO

Die historische Altstadt von Grado erzählt eine faszinierende Geschichte, die bis in die Antike zurückreicht. Ursprünglich von den Römern gegründet, entwickelte sie sich über die Jahrhunderte zu einem bedeutenden Handels- und Fischereizentrum. Im Mittelalter war Grado zudem ein wichtiger Bischofssitz und bot vielen Flüchtlingen aus Aquileia Schutz.

Noch heute sind zahlreiche historische

Die **Lungomare von Grado** ist eine male-
rische Uferpromenade mit
Meerblick, ideal für ent-
spannte Spaziergänge und
Sonnenuntergänge.



DAS VILLAGGIO EUROPA: FÜR EINEN URLAUB VOLLER VERGNÜGEN, KOMFORT & SPASS.



MEER Wir sind nur einen Katzensprung vom Strand in Grado entfernt und das Meer ist immer eine Quelle großer Freude für Kinder und Entspannung für Erwachsene. Wir verfügen über einen ausgestatteten Strand, der an den öffentlichen Strand angrenzt.

WOHNEINHEITEN Die Wohneinheiten sind mit Klimaanlage ausgestattet und können bis zu 7 Personen beherbergen.


CAMPING Zwischen den Dünen des Kiefernwaldes in Strandnähe finden Sie einen idealen Platz für Wohnmobile, Wohnwagen oder Zelte. Alle Stellplätze befinden sich in der Nähe von Sanitäranlagen (mit modernen Annehmlichkeiten ausgestattet) und können ohne zusätzliche Kosten benutzt werden.

AQUAPARK Hier können Sie sich auf bequemen Liegestühlen am Pool entspannen, während die Kinder sich auf Wasserspielen, Rutschen und Planschbecken austoben, in Bereichen, die auch für die Kleinsten sicher sind.

ANIMATION Unser Team von unermüdlichen Animatoren unterhält Ihre Kinder jeden Tag mit verschiedenen sportlichen Freizeitaktivitäten und Lernspielen. Gönnen Sie sich eine Pause und entspannen Sie sich, während die Kinder mit Professionalität, Abwechslung und viel Lachen versorgt werden.

RESTAURANT Sie werden sich in die klassischen italienischen Gerichte verlieben, darunter unsere im Holzofen gebackenen Pizzen. Wenn Sie ein schnelles Mittagessen, ein Eis oder einen Snack bevorzugen, haben wir eine Snack-Bar, die Arena-Bar und das Bistrot am Strand.

SPORT Von den sanftesten Aktivitäten bis zu den spannendsten Turnieren auf unseren Fußball-, Basketball- und Beachvolleyballplätzen. Und noch mehr: Boccia, Bogenschießen, Kanufahren, Sup, Wassergymnastik und Aerobic!



GRADO VILLAGGIO EUROPA

Via Monfalcone, 12, I-34073 Grado (GO)
Tel. + 39 0431.80877
www.villaggioeuropa.com
info@villaggioeuropa.com



IMMOBILIARE MARINA

Seit über 20 Jahren vermietet und verkauft Immobiliare Marina Immobilien für touristische und Wohnzwecke. Wir garantieren Professionalität, Höflichkeit und Qualität der Dienstleistung. Auf unserer Website finden Sie eine große Auswahl an Ferienwohnungen für den Sommerurlaub, die in allen Gebieten unserer wunderschönen Insel verstreut sind. Besuchen Sie uns in unserem Büro, Sie sind jederzeit herzlich willkommen.



IMMOBILIARE MARINA

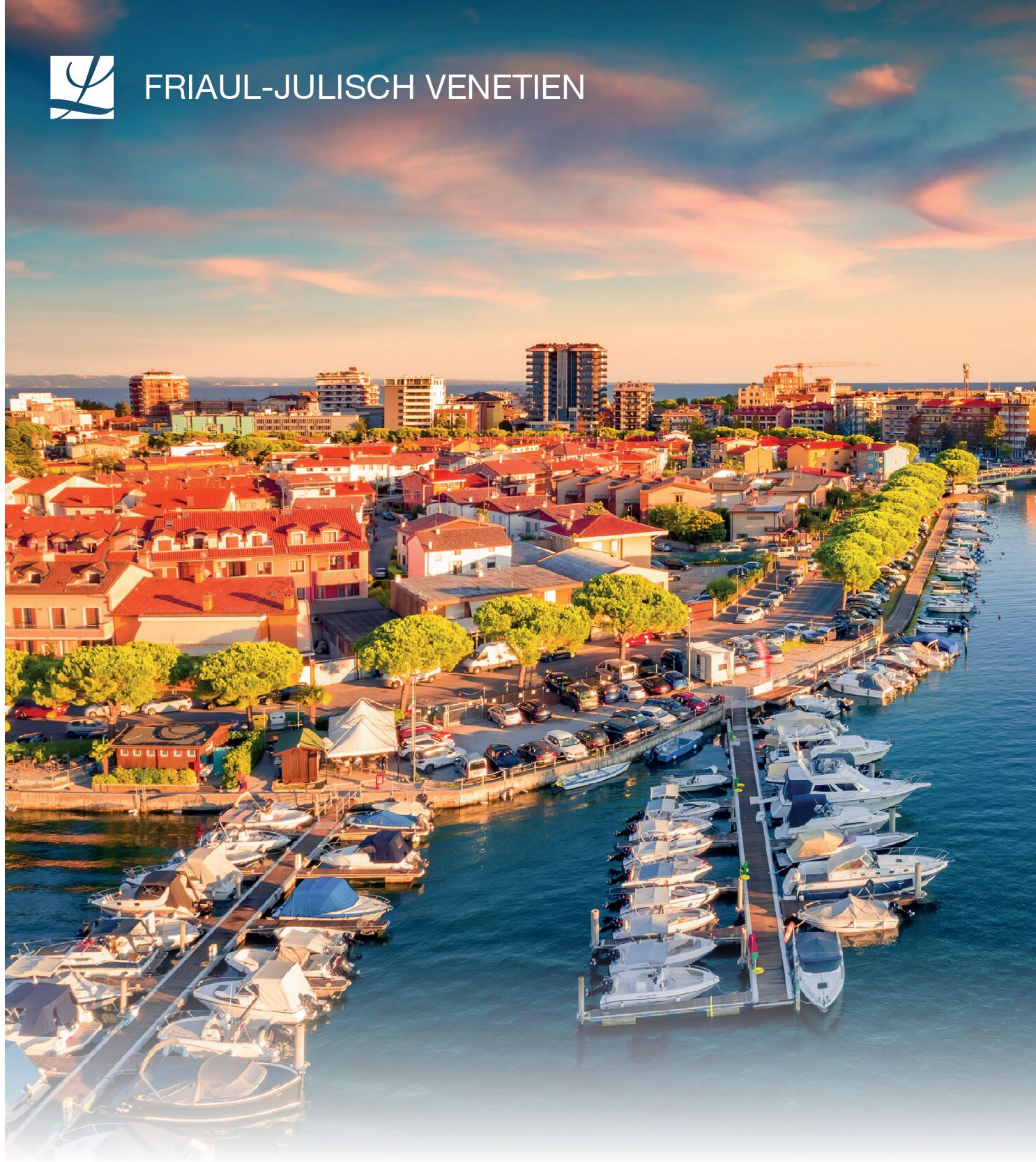
Via Marina, 42 • I-34073 Grado (GO)

Tel. +39 0431 80331

www.immobiliaremarina.it



FRIAUL-JULISCH VENETIEN



Bauwerke erhalten, die von dieser bewegten Vergangenheit zeugen. Besonders beeindruckend ist die *Basilica di Sant'Eufemia*, die mit ihren kunstvollen Mosaikböden ein bedeutendes Zeugnis frühchristlicher Kunst darstellt. Eine weitere sehenswerte Kirche ist die *Basilica di Santa Maria delle Grazie*, eine der ältesten Kirchen der Stadt. Ihre schlichte, elegante Architektur und die gut erhaltenen Mosaiken aus der frühen christlichen Epoche machen sie zu einem beliebten Anziehungspunkt für Besucher.

Heute präsentiert sich die Altstadt als lebendiges Zentrum voller Charme und Geschichte. Kopfsteingepflasterte Gassen, historische Gebäude und gemütliche Plätze verleihen Grado eine einzigartige Atmosphäre. Zahlreiche Cafés, Restaurants und kleine Geschäfte laden zum Verweilen ein und bieten einen herrlichen Blick auf das Meer. Besonders am Abend, wenn sich die Lichter im Wasser spiegeln, entfaltet die Stadt ihren ganz besonderen Reiz. Ein Spa-

ziergang entlang der *Lungomare Nazario Sauro*, der Uferpromenade von Grado, bietet einen atemberaubenden Blick auf das Meer und ist der perfekte Ort, um die frische Meeresluft zu genießen.

HÄFEN VON GRADO

Die Stadt verfügt über zwei bedeutende Häfen: den alten Hafen (Porto Vecchio oder Porto Mandracchio) und den modernen Yachthafen Porto San Vito.

Porto Vecchio, der historische Hafen im Zentrum, war einst das Herz der lokalen Fischerei. Noch heute legen hier kleine Fischerboote an. Frischer Fisch wird direkt an den Uferpromenaden verkauft. Umgeben von Restaurants und Cafés, bietet dieser Ort eine authentische maritime Atmosphäre. *Porto San Vito*, der neue Hafen im Westen der Stadt, ist speziell für Segler und Freizeitskipper ausgelegt. Mit modernen Anlegestellen, Serviceeinrichtungen und Chartermöglichkeiten ist er ein beliebter Anlaufpunkt für Yachtbesitzer. Von hier aus starten viele Ausflüge in die Lagune und zu den benachbarten Inseln.

Die **Insel Schiusa** (links: fester Bestandteil von Grado), wurde erst 1957 durch Aufschüttungsarbeiten begehbar gemacht.



FREIZEIT UND ERHOLUNG

Für Sport- und Freizeitaktivitäten bietet Grado zahlreiche Möglichkeiten für die ganze Familie. Die Strände mit ihrem feinen Sand und flachen Ufern sind ideal für Familien mit Kindern. Wassersportler können Aktivitäten wie Windsurfen, Segeln oder Stand-up-Paddling genießen. Radwege durchziehen die Insel und führen entlang der Lagune, was Fahrradfrenden spektakuläre Aussichten bietet. Zudem gibt es zahlreiche Sportanlagen für Tennis, Golf

und Beachvolleyball. Familien können auch Bootsausflüge in die Lagune unternehmen oder im Naturpark Valle Cavanata die Tierwelt erkunden.

Die *Thermalbäder* von Grado haben eine lange Tradition und sind für ihre heilenden Eigenschaften bekannt. Bereits im 19. Jahrhundert wurden sie als Kurbäder genutzt und lockten Gäste aus ganz Europa an. Das Thermalwasser von Grado ist reich an Mineralien und eignet sich besonders zur Behandlung von Atemwegserkrankungen,

Rheuma und Hautproblemen. Heute bieten moderne Wellnesszentren und Spas eine Vielzahl von Anwendungen, darunter Thassotheapie, Fangopackungen und Massagen. Besonders das Thermalbad *Terme Marine di Grado* ist eine bekannte Einrichtung, die Erholungssuchenden eine Kombination aus heilenden Bädern, Meerblick und spannenden Wellnessprogrammen bietet.

LAGUNE VON GRADO

Die Lagune von Grado erstreckt sich über etwa 90 km² zwischen dem Festland im Norden und der Insel Grado im Süden. Sie ist ein einzigartiges Ökosystem mit zahlreichen Inseln, Kanälen und Salzwasserflächen. Sie entstand durch Sedimentablagerungen, die über Jahrhunderte hinweg eine flache Wasserlandschaft mit Sandbänken und Schilfgürteln formten. Über mehrere große Einlässe ist die Lagune mit der Adria verbunden, wodurch besondere Lebensräume für viele Tier- und Pflanzenarten entstanden sind.

Die Flora und Fauna sind äußerst vielfältig: Viele Vogelarten, darunter Reiher, Flamingos und Seeschwalben, finden hier Schutz, während Fische wie Wolfsbarsch, Meeräsche und Aale das Gebiet zu einem wichtigen Fischereistandort machen. Auch spezielle Pflanzen wie Queller und Schilfrohr tragen zur Stabilität des Ökosystems bei. Ein besonderes kulturelles Merkmal sind die *Casoni*, traditionelle Fischerhütten aus Schilf und Holz, die einst als Unterkünfte für Fischer und Jäger dienten. Einige davon wurden restauriert und können heute besichtigt werden.

Die Lagune ist zudem ein beliebtes Ziel für sanften Tourismus. Bootsausflüge durch die Kanäle ermöglichen es, die Schönheit der Landschaft hautnah zu erleben. Be-

Camping
al Bosco



„Ankommen, eintreten und sich sofort wie zu Hause fühlen“

Direkt am Meer gelegen, ist Camping al Bosco der kleinste und familienfreundlichste Campingplatz von Grado, eingebettet in einen schattigen Pinienwald, mit eigenem Privatstrand und ideal für einen angenehmen Urlaub, der für alle Altersgruppen geeignet ist: die abenteuerliche Freiheit des Zeltens und des Campingkochers für die Jüngsten, mehr Komfort und Luxus für die Älteren.



Nautic Motors wurde 2013 dank der Leidenschaft für das Meer und Motoren von zwei Partnern, Riccardo Chiusso und Patrick Bassetti, gegründet. Bei Nautic Motors stehen wir nie still, wir sind immer fleißig wie die Bienen, nicht nur in der Werkstatt, sondern auch auf der Suche nach neuen Produkten, Geschäftspartnern und Technologien, um das Angebot für unsere Kunden zu erweitern. **Wir garantieren:**

- PROFESSIONALITÄT UND TRANSPARENZ
- STÄNDIGE FORTBILDUNG
- PROFESSIONELLES TEAM



Riva G. Garibaldi, 22 • I-Grado (GO)
Isola della Schiusa (Cantiere Nautico Marina Planet)
Tel: +39 0431 1938200 • Tel: +39 346 1644546
info@nauticmotors.it

sonders die Insel *Barbana*, bekannt für ihr Marienheiligtum *Santuario di Barbana*, zieht viele Besucher und Pilger an. Jährlich findet eine traditionelle Schiffsprozession statt, bei der Gläubige in geschmückten Booten zur Insel fahren.

Der Naturschutz spielt eine zentrale Rolle in der Lagune. Schutzgebiete wurden eingerichtet, um das empfindliche Ökosystem zu bewahren, und nachhaltige Fischerei sowie umweltfreundlicher Tourismus sollen helfen, dieses Naturparadies für kommende Generationen zu erhalten.



KULINARISCHE HIGHLIGHTS

Die kulinarischen Highlights von Grado sind stark von der Nähe zum Meer geprägt. Zu den Spezialitäten zählen frischer Fisch und Meeresfrüchte. Als Vorspeise wird gerne „Baccalà Mantecato“ serviert, ein cremiger Kabeljau-Aufstrich, der auf geröstetem Brot serviert wird. Danach gibt es gegrillten Wolfsbarsch, Tintenfischrisotto und „Sarde in Saor“ – Sardinien, die mit Essig, Zwiebeln und Pinienkernen mariniert werden. Auch Pasta mit Meeresfrüchten und hausgemachte Gnocchi sind typisch für die Region. Die Gastrono-

mie wird durch traditionelle Rezepte ergänzt, wie die „Boreto alla Gradese“, eine Fischsuppe mit Knoblauch und Essig. Begleitet werden diese Gerichte oft von regionalen Weinen aus dem Friaul, wie dem Weißwein Friulano oder dem Prosecco. In den zahlreichen Restaurants und Osterien der Stadt kann man diese Spezialitäten genießen und die mediterrane Atmosphäre auf sich wirken lassen.

ÜBERNACHTUNGSMÖGLICHKEITEN

Grado bietet eine Vielzahl an Unterkünften für jeden Geschmack und je-



POLOIMMOBILIARE
GRADO von ELISA POLO

SIE MÖCHTEN IHR HAUS VERKAUFEN?
WENDEN SIE SICH AN UNS

**WIR SUCHEN APPARTEMENTS
UND HÄUSER
ZUM VERKAUF IN ALLEN KLASSEN**

AUSSCHLIESSLICH SPEZIALISIERT AUF
KAUF UND VERKAUF VON WOHNIMMOBILIEN

WWW.POLOIMMOBILIAREREGRADO.IT

+39 3471677034 - info@poloimmobiliaregrado.it

FÜR EINEN ERFOLGREICHEN
VERKAUF ENTDECKEN SIE UNSERE
DIENSTLEISTUNGEN VOR UND NACH
DEM VERKAUF:

- 🏠 ANSCHAUEN, ANALISIEREN, SCHÄTZUNG
- 🏠 „BEGUTACHTEN“
- 🏠 PERSÖNLICHE BERATUNG
- 🏠 IMMOBILIEN ANZEIGE
MIT MAXIMALER REICHWEITE

TERMINE NACH VEREINBARUNG

Piazza Carpaccio, 15 Grado



Die **Insel Barbana** bei Grado ist ein spiritueller Ort mit einem berühmten Marienheiligtum und jährlicher Schiffsprozession.




des Budget. Von luxuriösen Hotels mit Blick auf die Adria über gemütliche Bed & Breakfasts in der Altstadt bis hin zu familienfreundlichen Ferienwohnungen gibt es zahlreiche Übernachtungsmöglichkeiten. Campingplätze in der Umgebung bieten eine naturnahe Alternative für Outdoor-Liebhaber. Viele Unterkünfte legen Wert auf Nachhaltigkeit und bieten regionale Küche sowie Wellnessangebote, die den Aufenthalt in Grado zu einem erholsamen Erlebnis machen.

Weitere Informationen:
www.grado.it

Weitere Informationen zur Oberen Adria:



www.lust-auf-italien.com/obere-adria




CLUB DEL SOLE TENUTA PRIMERO GRADO FAMILY COLLECTION

In der herrlichen Lagune von Grado gelegen, ist der Club del Sole Tenuta Primero Grado Family Collection ein magischer Ort, an dem Sie sich völlig frei fühlen können, zwischen Entspannung und sportlicher Aktivität. Zu den wichtigsten Einrichtungen des Dorfes gehören ein 18-Loch-Golfplatz sowie ein Schwimmbad, zwei Restaurants, Bars, zwei Yachthäfen und ein Yacht Club, um jeden Moment dieses außergewöhnlichen Erlebnisses voll auskosten zu können.

Während sich die Kleinen bei speziellen Workshops und Spielen vergnügen,

können die Eltern entspannen und ihren Aufenthalt genießen. Vierbeinige Freunde sind immer willkommen!

Neu 2025: Splash-Bay – Der schwimmende Wasserpark mit einem Hindernis-Parcours für Jung und Alt sorgt für viel Spaß. Anschließend genießen Sie im neu gestalteten Hauptrestaurant einen traumhaften Blick auf das Meer, und auch die vielen italienischen Spezialitäten.



CLUB DEL SOLE TENUTA PRIMERO GRADO FAMILY COLLECTION

Via Monfalcone, 14 • I-34073 Grado (GO) • Tel. +39 (0)431 896900
tenutaprimero@clubdelsole.com



Lignano Sabbiadoro ist einer der bekanntesten Badeorte an der Oberen. Mit seinen goldenen Sandstränden, einer modernen touristischen Infrastruktur und einem breiten Freizeitangebot zieht die Stadt jedes Jahr Tausende von Urlaubern an.

Gelegen auf einer Halbinsel zwischen der Lagune von Marano und dem offenen Meer, bietet Lignano Sabbiadoro eine perfekte Mischung aus Natur, Erholung und Unterhaltung. Die Stadt erstreckt sich entlang eines etwa 8 Kilometer langen Sandstrandes, der für seinen feinen, goldenen Sand bekannt ist.

Lignano Sabbiadoro hat rund 7.000 Einwohner, doch in den Sommermonaten steigt die Zahl der Besucher auf über 100.000, da die Stadt ein bekanntes Urlaubsziel ist. Dank ihrer Lage am Meer und an der Flussmündung des Tagliamento bietet Lignano

Sabbiadoro ideale Bedingungen für Wassersport, Naturerlebnisse und Erholung. Die Stadt ist zudem gut erreichbar, etwa 100 km von Venedig entfernt, und bietet eine moderne touristische Infrastruktur.

Zudem ist die **Lagune von Marano**, die sich im Norden des Ferienortes anschließt ein beeindruckendes Naturparadies. Sie erstreckt sich entlang der Adriaküste zwischen Lignano und Grado und ist durch zahlreiche Inseln, Kanäle und Salzwiesen geprägt. Diese Lagunenlandschaft ist nicht nur landschaftlich reizvoll, sondern auch ein ökologisch wertvolles Gebiet, das eine große Vielfalt an Tier- und Pflanzenarten beherbergt. Die Lagune, Heimat zahlreicher Wasservögel, spielt auch eine wichtige Rolle für den Küstenschutz, da sie als natürlicher Puffer zwischen dem offenen Meer und dem Festland dient. Durch die Mischung aus Süß- und Salzwasser entsteht ein einzigartiges Ökosystem, das sowohl für die Fischerei als auch für nachhaltigen Tourismus genutzt wird. Besonders beliebt sind Kajak- oder Bootstouren, die von Lignano aus starten und eine völlig neue Perspektive auf die Region ermöglichen.

*Blick auf die Piazza
Marcell d'Olivo im Ortsteil
Lignano Pineta.*

Lignano Sabbia d'oro Sand aus Gold

DIE STADTTEILE

Der Name Lignano Sabbiadoro besteht aus zwei Teilen, weil er die historische Entwicklung des Ortes widerspiegelt. Ursprünglich hieß die Stadt einfach Lignano, aber in den 1930er-Jahren wurde der Zusatz „Sabbia-doro“ (was auf Italienisch „goldener Sand“ bedeutet) hinzugefügt.

Diese Namensänderung diente vor allem

touristischen Zwecken, um die Schönheit der Strände hervorzuheben und Lignano als erstklassiges Urlaubsziel zu vermarkten. Der feine, goldgelbe Sandstrand ist eines der Hauptmerkmale der Region, und der Name „Sabbia d'oro“ machte ihn noch attraktiver für Besucher. Heute ist Lignano Sabbiadoro der offizielle Name der gesamten Stadt, wobei „Sabbia d'oro“ auch als Bezeichnung

für den zentralen Stadtteil verwendet wird, während die anderen Stadtteile Lignano Pineta und Lignano Riviera heißen.

Im Westen liegt **Lignano Riviera**, der grüne und ruhigste Teil der Stadt. Die Riviera erstreckt sich entlang der Mündung des Flusses Tagliamento, der die natürliche Grenze zur benachbarten Region Venetien bildet. Dieser Ortsteil ist bekannt für seine weitläufigen Grünflächen, dichten Pinienwälder und seine entspannte, elegante Atmosphäre. Die Strandbäder sind großzügig angelegt, und es gibt ausreichend viel Platz zwischen den Sonnenschirmen, so dass Urlauber eine angenehme Privatsphäre genießen können.

Für Campingfreunde gibt es hier das *Camping Village Pino Mare* (www.campingpinomare.it), direkt am feinen Sandstrand gelegen und von einem dichten Pinienwald umgeben. Das Village bietet eine perfekte Kombination aus Natur und Komfort mit modernen Mobilheimen, Stellplätzen für Wohnmobile und Zelten. Besonders beliebt ist der große Poolbereich mit Wasser-rutschen und Whirlpool, der für Spaß und

*Die **Terrazza a Mare** im
Ortsteil Lignano Sabbiadoro
ist ein ikonisches Bauwerk im
Meer mit Restaurants, Ge-
schäften und tollem Ausblick.*

Lignano Riviera ist ein ruhiger, grüner Badeort mit breiten Sandstränden, Pinienwäldern und exklusiven Resorts und Campingplätzen.




Entspannung sorgt. Ein gut ausgestattetes Wellnesszentrum mit Sauna und Massagen macht den Aufenthalt noch angenehmer. Für Sportbegeisterte gibt es zahlreiche Aktivitäten wie Tennis, Fußball, Beachvolleyball und ein modernes Fitnessstudio. Ein Animationsteam sorgt für Unterhaltung für Kinder und Erwachsene. Der direkte Zugang zum Strand und die Nähe zur Marina Uno machen den Campingplatz ideal für Wassersportler. Restaurants, Bars und ein Supermarkt runden das Angebot ab. Ein besonderes Highlight von Lignano Riviera ist der *Yachthafen Marina Uno*, einer der größten und modernsten Sportboothäfen an der oberen Adria. Mit Platz für

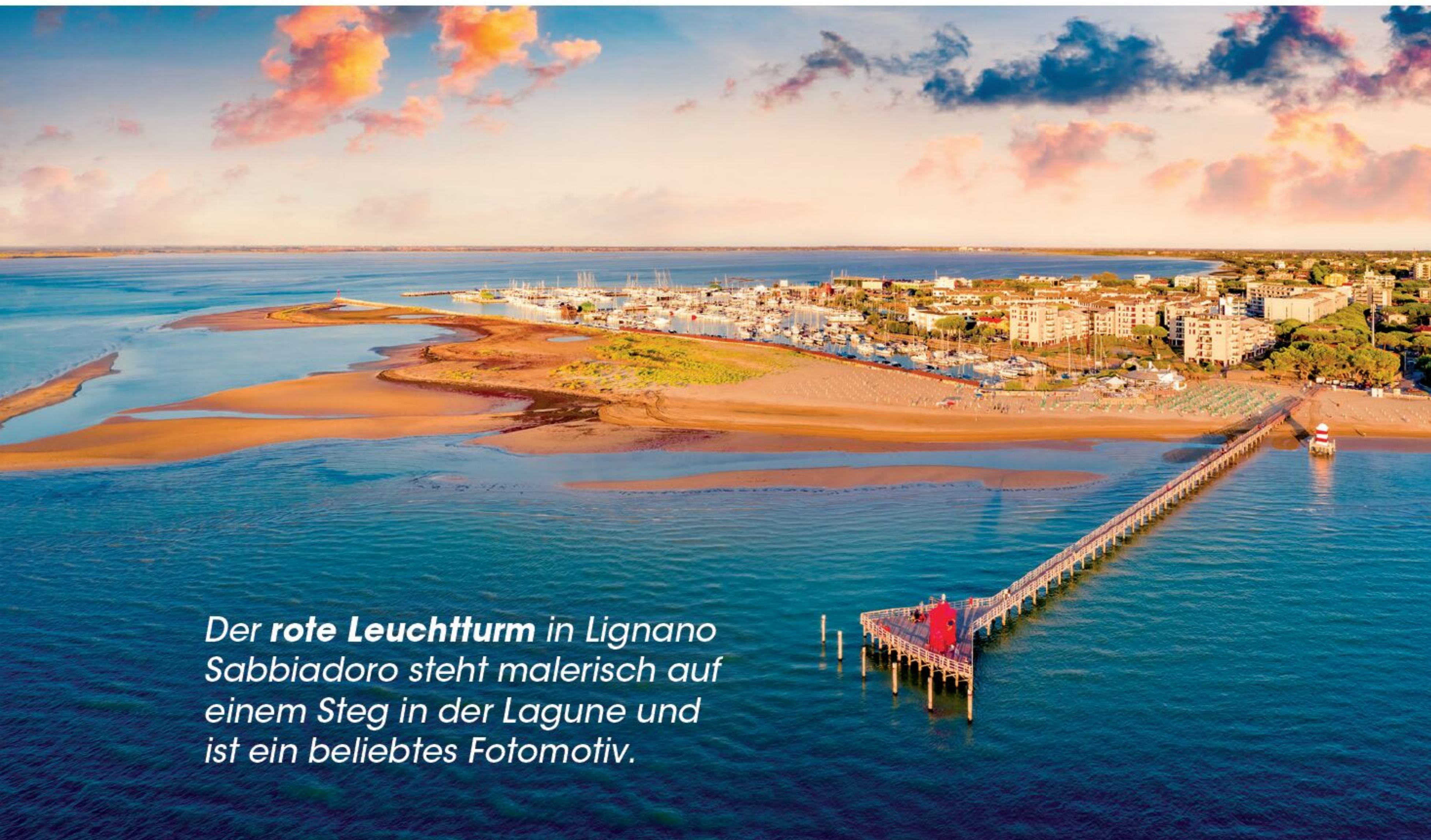
über 400 Boote zieht er Wassersportler und Segler aus ganz Europa an. Die Marina ist nicht nur ein wichtiger Anlegepunkt für private Boote, sondern auch ein beliebter Treffpunkt für Liebhaber des maritimen Lebensstils. Exklusive Restaurants und Bars am

Hafen bieten eine herrliche Aussicht auf die vorbeiziehenden Schiffe und die idyllische Flusslandschaft des Tagliamento. Ein weiteres Highlight ist das *Thermalbad* von Lignano Riviera inmitten eines grünen Pinienwaldes und direkt am Meer. Dieses Thermalzentrum bietet eine Vielzahl von Wellness- und Heilbehandlungen, darunter Meerwassertherapien, Physiotherapie, Massagen und Schönheitsanwendungen. Das Wasser wird für seine heilende Wirkung auf Haut, Atemwege und den Bewegungsapparat geschätzt. Es gibt auch einen Bereich für Hydrotherapie, Sauna und entspannende Thermalbäder.

Im Norden von Lignano Riviera befindet sich der *Golf Club Lignano* (www.golflignano.it), eine exklusive 18-Loch-Golfanlage,

Die **Piazza delle Fontana** im Ortsteil Lignano Sabbiadoro ist ein beliebter Treffpunkt mit Springbrunnen, Geschäften und Cafés.






Der rote Leuchtturm in Lignano Sabbiadoro steht malerisch auf einem Steg in der Lagune und ist ein beliebtes Fotomotiv.

die sich harmonisch in die natürliche Umgebung einfügt. Der Platz ist sowohl für Anfänger als auch für erfahrene Golfer geeignet und bietet eine herrliche Kulisse mit gepflegten Fairways, kleinen Seen und schattenspendenden Bäumen. Das Clubhaus mit seinem eleganten Restaurant lädt zu einem gemütlichen Ausklang des Tages ein.

In der Mitte der Ortschaft befindet sich **Lignano Pineta**. Dies ist der grünste und wohl charmanteste Stadtteil von Lignano Sabbiadoro. Er wurde in den 1950er-Jahren mit einem einzigartigen Konzept entworfen: Statt eines klassischen Straßenrasters entstand eine spiralförmige Anordnung von Straßen und Wegen, die von dichten Pini-

enwäldern umgeben sind. Diese Straßenführung wird als *Chiocciola* bezeichnet, was auf Italienisch „Schnecke“ bedeutet. Diese besondere Stadtplanung wurde von dem Architekten Marcello D'Olivo entworfen. Sein Ziel war es, eine harmonische Verbindung zwischen der natürlichen Umgebung der Pinienwälder und der urbanen Struktur zu schaffen. Im Zentrum dieser Spirale befindet sich die *Piazza Rossa dei Venti*. Von hier führt dann eine beliebte Flanier- und Shoppingmeile rund 750 Meter lang direkt zum Meer, zur *Piazza Marcello d'Olivo*. Hier kann man gemütlich flanieren, lokale Spezialitäten genießen oder sich in einem der schicken Lokale niederlassen, um bei einem Aperitif das bunte Treiben zu beobachten. Besonders abends entfaltet sich hier ein lebendiges, aber dennoch entspanntes Ambiente, das Besucher jeden Alters anzieht. Der Strand von Lignano Pineta ist ebenso beeindruckend wie die natürliche Umgebung. Anders als in Sabbiadoro geht es hier etwas ruhiger zu, was besonders Familien und Erholungssuchende anzieht. Viele der



Hell und freundlich präsentiert sich das moderne Hotel Florida in der Nähe des Strandes. Sie können zwischen vielen Zimmertypen wählen... vom Standardzimmer bis hin zur Suite Royale. Wellnessbereich, Pool und vieles mehr stehen Ihnen zur Verfügung. Im Hauptrestaurant des Hotels wird ein reichhaltiges Frühstücksbuffet serviert. Die saisonalen Gerichte der mediterranen Küche werden mittags und abends stets von einer reichen Auswahl an Weinen begleitet. Im siebten Stock befindet sich eine Panoramaterrasse, die den Gästen zum Mittagessen (Menü à la carte) und für Aperitifs, Veranstaltungen oder Feierlichkeiten zur Verfügung steht.



Der beliebte Ortsteil **Lignano Sabbiadoro** lockt mit goldenen Stränden, Shoppingmeilen und mediterranem Urlaubsflair.

Strandabschnitte sind exklusiver gestaltet, mit modernen Liegen, stilvollen Strandbars und einem hervorragenden Service. Wer dennoch aktiv sein möchte, findet hier zahlreiche Sportmöglichkeiten wie Beachvolleyball, Windsurfen oder Stand-Up-Paddling. Lignano Pineta ist auch für seine luxuriösen Ferienhäuser und Villen bekannt, die sich harmonisch in die grüne Landschaft einfügen. Viele Unterkünfte bieten große Gärten und Pools, was den Stadtteil zu einer bevorzugten Adresse für anspruchsvolle Urlauber macht. Die Architektur ist modern und elegant, oft mit großen Terrassen und offenen Wohnbereichen, die das mediterrane Lebensgefühl widerspiegeln.

Neben den Stränden und dem Stadtzentrum bietet Lignano Pineta eine Vielzahl an Freizeitmöglichkeiten. Ein Highlight ist der *Aquasplash-Wasserpark* (www.aquasplash.it), einer der größten Wasserparks Italiens, der mit spektakulären Rutschen und Pools für Spaß und Abkühlung sorgt. Wer es ruhiger mag, kann den *Parco Hemingway* besuchen, eine weitläufige Parkanlage, die dem Schriftsteller Ernest Hemingway gewidmet ist. Der Park bietet Spazierwege, Spielplätze und schattige Plätze zum Verweilen, ideal für Familien oder Naturfreunde.

Der östliche Stadtteil **Lignano Sabbiadoro** bildet das touristische Herz der Stadt. Die weitläufige Küstenlinie lädt nicht nur zum Sonnenbaden ein, sondern bietet auch zahl-

reiche Sport- und Freizeitmöglichkeiten. Wassersportarten wie Windsurfen, Kitesurfen und Segeln sind hier besonders beliebt, und die gepflegten Strände mit ihren gut organisierten Lidos bieten Komfort für Familien und Erholungssuchende gleichermaßen. Die lebendige Strandpromenade Lungomare Trieste ist das Zentrum des gesellschaftlichen Lebens in Sabbiadoro. Hier reiht sich ein Café an das nächste, und zahlreiche Restaurants servieren frischen Fisch, Meeresfrüchte und typisch italienische Spezialitäten. Die Fußgängerzone (Via Venezia, Via Tolmezzo, Via Udine) bietet ein abwechslungsreiches Angebot an Boutiquen, Souvenirläden und Modegeschäften, so dass

sich Urlauber beim Bummeln eine kleine Shopping-Auszeit gönnen können. Besonders in den Sommermonaten herrscht hier eine ausgelassene, mediterrane Atmosphäre, die Lignano Sabbiadoro zu einem beliebten Ziel für Urlauber aus ganz Europa macht. Die *Terrazza a Mare* ist eines der bekanntesten Wahrzeichen von Lignano Sabbiadoro. Sie wurde in den 1970er-Jahren erbaut und thront elegant über dem Meer, direkt an der Strandpromenade. Ihr modernes, muschelförmiges Design macht sie zu einem architektonischen Highlight und einem beliebten Treffpunkt für Einheimische und Touristen. Das Gebäude beherbergt ein Restaurant, eine Bar und Geschäfte, die Be-



Der **Fluss Tagliamento** trennt Lignano von Bibione, prägt die Natur und mündet nahe dem Hafen in die Adria – ideal für Bootstouren.



Marina Punta Faro bietet einen exklusiven Yachthafen, traumhafte Lagunenlandschaft und direkten Zugang zur Adria.

suchen eine entspannte Atmosphäre mit einem atemberaubenden Blick auf die Adria bieten. Besonders bei Sonnenuntergang bietet die Terrazza a Mare ein einzigartiges Panorama. Neben ihrer gastronomischen Funktion dient sie auch als Veranstaltungsort für Events, Konzerte und Hochzeiten. Dank ihrer zentralen Lage ist die Terrazza a Mare ein Symbol für Lignano und ein beliebtes Fotomotiv.

Ein weiteres Wahrzeichen dieses Stadtteils ist der rote Leuchtturm (Faro Rosso), der sich an der östlichsten Spitze von Lignano befindet. Er thront auf einer kleinen Landzunge und bietet einen wunderschönen Blick auf das offene Meer und die Lagune von Marano. Besonders in den frühen Morgenstunden oder bei Sonnenuntergang ist dieser Ort ein beliebtes Ziel für Spaziergänger und Fotografen. Ganz in der Nähe liegt der alte Hafen von Lignano, der eine lange Geschichte als Fischerdorf hat und heute eine Mischung aus traditioneller Seefahrt und modernem Yachthafen bietet.

Das Nachtleben in Sabbiadoro ist ebenso ein wichtiger Bestandteil des Stadtteils. Während tagsüber das Strandleben dominiert, verwandelt sich die Stadt nach

Sonnenuntergang in einen Hotspot für Nachtschwärmer. Zahlreiche Bars, Clubs und Beachpartys ziehen ein junges Publikum an und sorgen für eine ausgelassene Stimmung. Bekannte Diskotheken und Open-Air-Locations sind besonders in den Sommermonaten gut besucht und machen Lignano Sabbiadoro zu einer angesagten Destination für alle, die das süße Leben genießen möchten.

EVENTS

Lignano Sabbiadoro ist nicht nur für seine traumhaften Strände und die idyllische Lagunenlandschaft bekannt, sondern auch für eine Vielzahl von Veranstaltungen, die das ganze Jahr über Besucher anziehen. Besonders in den Sommermonaten verwandelt sich die Stadt in ein pulsierendes Zentrum voller Musik, Sport und Kultur, das sowohl Einheimische als auch Touristen begeistert. Eines der spektakulärsten Events in Lignano ist das große Sommer-Feuerwerk am Strand, das regelmäßig Tausende von Menschen anlockt. Die bunten Lichter spiegeln sich auf der Wasseroberfläche der Adria und schaffen eine magische Atmosphäre. Die Veranstaltung wird oft von Musik und Strandpartys

begleitet, sodass der gesamte Küstenstreifen in eine einzige Feiermeile verwandelt wird. Besonders an Feiertagen wie Ferragosto (15. August) erstrahlt der Himmel über Lignano in einem spektakulären Farbenmeer.

Für Sportbegeisterte bietet Lignano zahlreiche hochkarätige Veranstaltungen. Die Stadt ist ein wichtiger Austragungsort für internationale Beachvolleyball-Turniere, die direkt am Sandstrand stattfinden. Ebenso zieht der Lignano Sup Race – ein Wettkampf für Stand-Up-Paddler – Wassersportler aus aller Welt an. Auch der Lignano Triathlon ist ein fester Bestandteil des Veranstaltungskalenders und bringt Athleten an ihre körperlichen Grenzen. Die Kombination aus Schwimmen, Radfahren und Laufen vor der Kulisse der Adria macht dieses Event besonders reizvoll.

Musikliebhaber kommen in Lignano ebenfalls auf ihre Kosten. Große Open-Air-Konzerte auf der Piazza Marcello d'Olivo oder in der Arena Alpe Adria bringen internationale Künstler auf die Bühne. Von Rock über Pop bis hin zu klassischer Musik gibt es für jeden Geschmack das passende Event. Besonders in den Sommermonaten sind Konzerte am Strand ein Highlight, bei denen Besucher mit den Füßen im Sand tanzen und die Meeresbrise genießen können.

Auch kulturelle und traditionelle Veranstaltungen spielen eine wichtige Rolle. In der Altstadt von Lignano Sabbiadoro finden regelmäßig Kunstausstellungen und Märkte statt, die die lokale Handwerkskunst präsentieren. Besonders beliebt sind die Wo-

MARINAZZURRA
RESORT



Wer sich für einen Urlaub im Marina Azzurra Resort in Lignano Sabbiadoro entscheidet, erlebt dank der exklusiven Serviceleistungen eine einzigartige Erfahrung der Entspannung. Das Resort bietet einen großen Poolpark, Sport- und Grillplätze, E-Boot und Fahrradverleih und der Strandplatz ist inklusive. Vor allem jedoch sind die suggestiven Hausboote, die den Gästen eine innovative Unterkunft der ganz besonderen Art bieten, das Highlight vom Resort. Die komfortabel ausgestatteten Hausboote sind sicher am Fluss und im Hafenbecken vertäut und die Bungalows im Gartenbereich bieten mit Ihrem Hausbootcharakter auch denjenigen ein maritimes Urlaubserlebnis, die die leichte Brise von der Flusslandschaft lieber an Land genießen möchten.



chenmärkte, auf denen regionale Produkte, Kleidung und Souvenirs angeboten werden. Wer sich für Geschichte und Tradition interessiert, sollte die Veranstaltungen rund um die Lagune von Marano besuchen, bei denen alte Fischereitechniken und die typische Lebensweise der Fischer demonstriert werden.

Die Kulinarik in Lignano Sabbiadoro ist stark von der friaulischen und venezianischen Küche geprägt, die frische Meeresfrüchte, traditionelle Fischgerichte und lokale Spezialitäten miteinander verbindet. Die Nähe zur Adria und zur Lagune von Marano sorgt dafür, dass in Lignano besonders viel Wert auf frische Zutaten gelegt wird. Fisch und Meeresfrüchte stehen hier an oberster Stelle, aber auch klassische italienische Gerichte wie hausgemachte Pasta, Risotto und Antipasti sind fester Bestandteil der Speisekarten.

Neben der alltäglichen Gastronomie sind die kulinarischen Feste in Lignano ein echtes Highlight. Besonders bekannt ist das *Festa delle Cape*, das jedes Jahr im Frühjahr stattfindet. Dieses Fest ist den lokalen Meeresfrüchten gewidmet, insbesondere den Muscheln und Venusmuscheln (Cape), die frisch aus der Lagune gefischt und in verschiedensten Variationen zubereitet werden. Besucher können hier traditionelle Fischgerichte probieren, begleitet von regionalen Weinen und Musik.

Ein weiteres kulinarisches Ereignis ist das *Festa del Pesce*, ein großes Fischfest, das im Herbst gefeiert wird. Hier präsentieren lo-

kale Fischer ihre frisch gefangenen Spezialitäten, und zahlreiche Stände bieten Verkostungen von Fisch, Meeresfrüchten und traditionellen Rezepten.

Nicht zu vergessen sind die Wein- und Gastronomie-Festivals, die in der Umgebung stattfinden. Besonders in den Herbstmonaten, wenn die Weinlese in Friaul auf ihrem Höhepunkt ist, werden Veranstaltungen organisiert, bei denen Besucher lokale Weine und Spezialitäten wie Prosciutto di San Daniele oder Montasio-Käse probieren können.

Fazit: Lignano Sabbiadoro vereint traumhafte Strände, eine lebendige Atmosphäre und unberührte Natur zu einem vielseitigen Urlaubsziel, das sowohl Erholungssuchende als auch Aktivurlauber begeistert. Mit seiner hervorragenden touristischen Infrastruktur, der exzellenten Kulinarik und den zahlreichen Veranstaltungen bietet die Stadt das perfekte mediterrane Erlebnis für Familien, Paare und Abenteuerer gleichermaßen.

Weitere Informationen zur Oberen Adria:



www.lust-auf-italien.com/obere-adria



Herausgeber und Chefredakteur:
Stephan Quinkertz (v.i.S.d.P.)

Redaktion:
Marco Gemelli (mg), Jörn-Erik Burkert (je)
Jonas Haferanke (jh), Christina Quinkertz (cq)

Grafik:
Sara D'Auria, www.inframedesign.de
Harald Sayffaerth, www.01graphics.de
Barbara Klinzer

Verlagsadresse:
Square Publishing GmbH, Redaktion „Lust auf Italien“
Bretonischer Ring 10, 85630 Grasbrunn
info@square-publishing.com

Druck:
Mayr Miesbach GmbH
Am Windfeld 15, 83714 Miesbach

www.lust-auf-italien.com
www.square-shopping.com

Einzelpreis Stammheft: 7,90 €
Einzelpreis Sonderheft: 10,50 €
Einzelpreis „Lust auf Cucina Italiana“: 5,50 €
Einzelpreis City-/Regionguide: 10,50 €

Jahresabonnement (6 Hefte): 48,-- Euro.

Jahresabo (6 Hefte) Österreich, Schweiz, restliches Europa 60,-- Euro. Weitere Auslandspreise auf Anfrage.

In den Preisen sind die Mehrwertsteuer und Zustellung enthalten, bezogen auf 6 Ausgaben im Jahr. Der Verlag behält sich die Änderung der Erscheinungsfrequenz vor.

Abonnementservice:
Leserservice „Lust auf Italien“
Postfach 1363, 82034 Deisenhofen
Tel. +49 (0)89 / 85853-842
E-Mail: italien@cover-services.de

Einzelheftbestellung:
www.square-shopping.com Tel. +49 (0)89 / 85853-842
litalien@cover-services.de

Vertrieb Einzelverkauf:
MZV Moderner Zeitschriften Vertrieb GmbH & Co.KG
Ohmstr. 1, 85716 Unterschleißheim
Postfach 12 32, 85702 Unterschleißheim
Tel. 089 / 31 906-0, Fax -113; mzv@mzv.de

Anzeigenteam:

Marco Embcke / Marketing
Tel. +39 380 4311531 – marcoembcke@gmail.com

Alexandra Mattern / Marketing
Tel. +39 347 4288156 – ale.mattern@gmail.com

Für Südtirol: Paul Pöder
Tel. +39 348 2292292 – info@paulpoeder.com

Anzeigengrundpreise:
Es gilt die Preisliste Nr. 10 vom 1.1.2025

Manuskripteinsendungen:
Manuskripte jeder Art werden gerne entgegengenommen. Sie müssen frei von Rechten Dritter sein. Mit der Einsendung gibt der Verfasser die Zustimmung zum Abdruck im Magazin „Lust auf Italien“ der Firma Square Publishing GmbH. Ein Einsenden garantiert keine Veröffentlichung. Honorare nach Vereinbarung.

Hinweis zur Nutzung von KI:
Einige der verfassten Inhalte werden mit KI optimiert. Alle Informationen werden sorgfältig überprüft.

Urheberrecht:
Alle hier veröffentlichten Beiträge sind urheberrechtlich geschützt. Reproduktionen jeglicher Art sind nur mit Genehmigung des Verlages gestattet.

Bildernachweise: Shutterstock, Adobe Stock

Haftungsausschluss:
Sollten in „Lust auf Italien“ unzutreffende Informationen oder Fehler enthalten sein, kommt eine Haftung nur bei grober Fahrlässigkeit des Verlages oder deren Mitarbeiter in Betracht. „Lust auf Italien“ erscheint zweimonatlich. Bei höherer Gewalt entfällt die Lieferpflicht. Alle Rechte vorbehalten. Gerichtsstand: München

Geschäftsführer:
Stephan Quinkertz, Richard Spitz

© 2025 Square Publishing GmbH



Sonne, Schnee und Wellness

im ****Schneeberg Family Spa Resort

TOP
ANGEBOT



4 Tage ab 410€*
pro Pers.

inkl. All-Inclusive Light

+ 20€ Gutschein für die Beautyfarm pro Zimmer




*Gültig ab: 09.03. - 13.04.25 |
27.04. - 04.05.25 ab €410.-
3 (DO-SO) oder 4 (SO-DO) Nächte




Schneeberg
FAMILY SPA RESORT
☆☆☆☆

Die ganze Urlaubsvielfalt Südtirols
unter einem Namen www.schneeberg.it



+39 0472 656232 info@schneeberg.it



visitRimini

ALL YEAR ROUND!



DISCOVER
THE CITY
YOU DON'T
EXPECT

